

DLRG

WATERKANT 2020

WASSERRETTUNGSDIENST & TOURISMUS

NORD- UND OSTSEEKÜSTE



STATIONEN:

Hier finden Sie uns an
Nord- und Ostseeküste

DLRG-REPORTAGE:

Abenteuer
Wasserrettungsdienst

BEFLAGGUNG:

Flaggen und
Sicherheitskennzeichen

Mit UNS...
geht ihr nicht...



DSG@DLRG.DE

**TEXTIL-HANDEL/
-STICK & -DRUCK**

**SIEBDRUCK
DIGITALDRUCK TRANSFER
FLEX & FLOCK**

**VERANSTALTUNGSSHIRTS
INDIVIDUELLE VEREINSKLEIDUNG
EINZELANFERTIGUNGEN**

...baden!

**DIGITALDRUCK
STEMPEL**

**AUFKLEBER
POSTER & PLAKATE**



UNSEREN ONLINESHOP FINDEN SIE UNTER:
[HTTP://FREIZEITMODENSHOP.DLRG.DE](http://FREIZEITMODENSHOP.DLRG.DE)

DSG DLRG Service Gesellschaft mbH
Im Niedernfeld 1-3 31542 Bad Nenndorf
Telefon 0 57 23.955-700 Fax: 0 57 23.955-799
www.dsg.dlrg.de E-Mail: dsg@dlrg.de



Es ist ein ganz normaler Strandtag im Sommer 2019 irgendwo an der deutschen Küste. Die Rettungsschwimmer bewachen den Strand, und die rot-gelbe Flagge weht gut sichtbar im leichten Wind. Kind: „Mama, ich will ins Meer!“ Mutter (sichtlich genervt): „Siehst du die Fahne da bei den Rettungsschwimmern? Schwimmen ist heute verboten.“

Liebe Rettungsschwimmerinnen, liebe Rettungsschwimmer,
liebe Leserinnen, liebe Leser,

ob die Mutter ihrem Kind diese falsche Antwort tatsächlich aus Unwissenheit gab oder es sich eher um eine willkommene Ausrede handelte, um nicht mit ihm ins Wasser gehen zu müssen? Wir werden es wohl nicht erfahren. Fakt ist aber: Das System der Warn- und Zoningflaggen an den Stränden von Nord- und Ostsee sorgt auch zwölf Jahre nach Einführung der diesem zugrunde liegenden ISO-Norm noch für Verwirrung. Wo früher sogenannte Warnbälle auf die drohenden Gefahren für Badende im Wasser hinwiesen, wird die Kennzeichnung nach der Umstellung auf das weltweit standardisierte Flaggensystem nicht mehr als selbsterklärend empfunden. Flaggen gibt es viele am Strand – da muss man schon genau hinsehen, um zu erkennen, dass ein paar von ihnen eine spezielle Bedeutung haben.

Umso wichtiger erscheint gerade vor diesem Hintergrund die Aufklärungsarbeit. Im eingangs erwähnten Fall hat einer der beiden Rettungsschwimmer, die diesen Dialog mitbekommen hatten, der Mutter und ihrem Kind die Bedeutung der rot-gelben Flagge erklärt; und natürlich jene der gelben und der roten Warnflagge gleich mit.

Das Wissen um die Gefahrenkennzeichnung kann Leben retten. Deshalb klärt die DLRG bei zahlreichen Strandfesten und Kindergartentagen bereits die Kleinsten auf spielerische Weise über die Bedeutung der Flaggen auf. Die Tatsache, dass mich in den vergangenen Jahren schon so manches Kind auf dem Turm besucht hat, um mir stolz zu erklären, was es bereits zu Hause im Kindergarten gelernt hat, zeigt, dass diese Präventionsarbeit Früchte trägt.

Ich möchte an dieser Stelle dafür werben, dass wir alle, Rettungsschwimmerinnen und Rettungsschwimmer, Strandbetreiber, Strandkorbvermieter und all diejenigen, die sich am Strand um das Wohl der Badegäste sorgen, dieses Wissen auch an diejenigen weitergeben, die wir im Vorfeld nicht erreichen konnten. Sei es durch Auslage des Flyers „Badezeit“, das Aufhängen der Tafel „Badezonenkennzeichnung“ oder die persönliche Ansprache. So haben wir vielfach die Chance, kritische Situationen zu vermeiden, bevor sie überhaupt entstehen.

In der Saison 2019 haben erneut rund 6.000 ehrenamtliche Rettungsschwimmerinnen und Rettungsschwimmer ihren Sommerurlaub an den deutschen Küsten verbracht, um Menschen aus Lebensgefahr zu retten, Erste Hilfe zu leisten oder Kinder zu suchen, wenn diese im bunten Treiben nicht von allein zurück in den eigenen Strandkorb gefunden hatten. Euch allen möchte ich an dieser Stelle, auch im Namen des gesamten ZWRD-K-Teams, meinen Dank und Respekt für euren Einsatz aussprechen.

Wir brauchen euch natürlich auch in der Saison 2020! Das Bewerbungsportal öffnet Anfang Oktober, und wie in jedem Jahr möchte ich denjenigen, die es möglich machen können, einen Einsatz in der Vorsaison besonders ans Herz legen. Hier benötigen wir jede Unterstützung und können fast jeden Standort garantieren!

Abschließend möchte ich mich natürlich auch bei unseren Partnern in den Tourismusbetrieben sowie unseren Förderern und Sponsoren bedanken, die uns dabei unterstützt haben, den Badeurlaub an den Stränden von Nord- und Ostsee möglichst sicher zu gestalten.

Wir sehen uns an der Küste!

Alexander Paffrath
Leiter Einsatz der DLRG

MACH MIT!

Als Rettungsschwimmer an der Nord- und Ostsee.

Sonne, Strand und Seeluft könnt ihr im Wasserrettungsdienst der DLRG genießen. Gleichzeitig übernehmt ihr Verantwortung und helft anderen Menschen. Einsatzzeiten sind zwischen Mai und September ab einer Woche möglich.

Wir bieten:

- freie Unterkunft und Verpflegung
- Fahrtkosten und Taschengeld
- nette Leute und jede Menge Spaß



dlrg.de/zwrkd

DLRG

4

Inhalt

- | | | | |
|----|---|----|---|
| 03 | Editorial | 30 | Kindersuchband |
| 05 | Ehrungen für den langjährigen Einsatz im ZWRD-K | 32 | Sieuwina Hübner-Engelkes erhält Urkunde |
| 06 | Zentraler Wasserrettungsdienst (ZWRD-K) | 37 | Ehrung für Andreas Kleeschulte |
| 08 | Qualifizierung für den Wasserrettungsdienst | 37 | Hochzeitsreise zum ZWRD-K |
| 09 | Das Team | 39 | Ein Urgestein der Küste verabschiedet |
| 09 | Gute Zeiten für kluge Köpfe | 53 | Ehrung für Thomas Dunker |
| 10 | Karte Wachstationen | 54 | Ehrung für Ralf Jürgensen |
| 12 | Kurzübersicht Wachstationen | 56 | Flaggen und Sicherheitskennzeichen |
| 14 | Rotes Banner | 57 | Reinhold Haffmanns-Pausch erhält Urkunde |
| 14 | Wachstationen LV Niedersachsen | 58 | Urkunden für Norbert Quak-Elbracht und Thoams Busse |
| 17 | DRSA für Bürgermeister Berthold Tuitjer | 62 | Ehrung für 30 Jahre |
| 19 | Abenteuer Wasserrettungsdienst | 71 | Wachstationen LV Mecklenburg-Vorpommern |
| 22 | Kristoff Braun erhält Urkunde | 71 | Gefahr durch Feuerquallen |
| 25 | Wachstationen LV Schleswig-Holstein | 78 | Mit dem Intensivkurs zum Rettungsschwimmer |
| 25 | Das Strandfest | | |

Impressum

Herausgeber:

Deutsche Lebens-Rettungs-Gesellschaft e.V. (DLRG),
Im Niedernfeld 1-3, 31542 Bad Nenndorf

Redaktion: Hilde Oberleberg, Martin Holzhausen, Peter Sieman,
Christoph Dolz, Dr. Ulrich Jost, Frank Villmow (V.i.S.d.P.),

Druck: BWH GmbH, Beckstr. 10, 30457 Hannover

Fotos: Steph Dittschar, Bernd Edler, Carolin Fiß, Anna Graumüller
(Titel), Klaus Holger Hecken, Ralf Heine co KV Trassenheide (Foto
S. 75), Thomas Jäger, Renate Jansen, Tobias Kappe, Sven
Leckebusch, Christian Leinen, Andrea Lippert, Christian Lonke,

Susanne Mey, Daniel-André Reinelt, Nils Remmert, Roman Siegel,
Peter Sieman, Seewind Fotografie (S. 43 oben), Heinz-H.
Schmalz-Markuse, Holger Schrank, Arno Schwamberger, Torsten
Severing, Michael Siepmann, Harald Stutenbecker, Christian
ter Stein, Wolfgang Teschner, Dennis Themer, Tourismuszentrale
St-Peter-Ording (S. 28), Frank Voßmerbäumer, Sascha Walther,
Kilian Westkamp, Niels Wittekind, Tourismus Marketing Service
Büsum GmbH (S. 27), Matthias Wohlenberg, Thies Wolfhagen,
Wolfgang Worm.

Layout: Holger Sturm; H. Oberleberg, Christoph Wilhelms

Auflage: 8.000 Exemplare

RENT A BOAT – ein Service der DLRG



Material kaputt – was nun?

Mieten Sie sich einfach Ihre Sorgen weg!

Ihre Vorteile:

- Keine unnötigen Reparaturen mehr in der Saison
- Keine ungeplanten zusätzliche Kosten
- Keine unvorhergesehene Mehrarbeit
- Keine Investitions- und Unterhaltungskosten
- Keine Abschreibung
- Keine Lagerhaltung im Winter
- Immer das neueste Rettungsgerät
- Garantierte Reparatur oder kompletter Ersatz innerhalb von 36 Stunden (Inseln: 72 Stunden)

Weitere Infos unter:
<https://zwrkd.dlrg.de/>
Tel.: 05723 - 955 450



dlrg.de/zwrkd

DLRG

5

Ehrungen für den langjährigen Einsatz im ZWRD-K

An dieser Stelle möchten wir uns bei allen Rettungsschwimmern bedanken, die bereits seit vielen Jahren ihren Dienst an der Küste absolvieren und nicht mit einem Foto in der Waterkant auftauchen. Auch ihnen gilt unser Dank und Respekt und wir freuen uns, dass ihr dem ZWRD-K so lange die Treue gehalten habt. Macht weiter so! Ausgezeichnet wurden folgende Einsatzkräfte für:

10 Jahre: Melanie Brosche, Toralf Büschel, Annette Busse, Christoph Dähn, Eike Christian Fiedler, Janning Fliege, Anne Garms, Ines Gerboth, Maik Julian Hampl, Markus Heinz, Anja Hilb, Jannik Hüllbrock, Nils Husemann, Gerrit Janzen, Christian Jung, Tom Kallenbach, Steffen Katsch, Tanja Kliche-Gehrau, Oliver Knoop, Thomas Lühr, Nicole Mench, Stefan Metzger, Marcel Mittelbach, Denise Mohr, Grit Motczinski, Lutz Müller, Ute Müller, Daria Oymanns, Michel Pesch, Marvin Schnell, Philipp Schröder, Werner Schulze, Rüdiger Siebers, Hendrik Spiekermann, Gerald Teichmann, Bernhard Theurer, Maik Vanselow, Sarah Volkmann, Cindy Wernitz, Stefan Westfachtel, Michael Winkel, Stefanie Wysotzki, Lars Zinke, Florian Zöller.

20 Jahre: Richard Bergsch, Kristoff Braun, Dr. Felix Hoffmann, Sieuwina Hübner-Engelkes, Gerald Malysch, Robert Niciejewski, Michael Riesbeck, Robert Sandig, Jens Tillmann

30 Jahre: Gunnar Abend, Roman Bandlow, Achim Boehm, Martin Brandenburg, Thomas Dunker, Andreas Kleeschulte, Stephan Leißner, Sandra Opperbeck, Klaus Stüllenberg, Lydia Vaje.

35 Jahre: Thomas Busse und Uwe Treptow

40 Jahre: Reinhold Haffmans-Pausch, Angelika Neunkirchen, Norbert Quak-Elbracht, Harry Sloksnat und Hartmut Vaje



Zentraler Wasserrettungsdienst (ZWRD-K)

Voraussetzung für eine Bewerbung:

- 1) Verpflichtung für mindestens 14 aufeinander folgende Tage; in der Vor- und Nachsaison nach Absprache auch weniger.
- 2) Mindestalter 16 Jahre (bei einigen Wasserrettungsstationen 18 Jahre)
- 3) Nachweis der Einsatzfähigkeit gem. 410.2 der Prüfungsordnung Wasserrettungsdienst der DLRG.

Eine Teilnahme am Zentralen Wasserrettungsdienst ist ohne Nachweis der Einsatzfähigkeit nicht möglich. Alternativ kann diese durch Vorlage des DRSA Silber, nicht älter als zwei Jahre, nachgewiesen werden. Die jeweilige Prüfung muss vor Anreise an die Küste erfolgt sein.

Einsatzzeiten:

Der Wasserrettungsdienst wird von Mai bis September, an einigen Stationen auch bis Oktober durchgeführt. In der Vor- und Nachsaison (1. Mai - 30. Juni/ 1. September - 30. September) bieten sich besondere Vorteile:

- Bereits bei einer Einsatzzeit von 7 Tagen wird das volle Fahrgeld erstattet.
- Hallenbäder und Freizeiteinrichtungen können eventuell kostenlos oder ermäßigt genutzt werden.
- Eine Zuweisung auf die gewünschte Station ist fast immer gewährleistet.

Gewünschte Einsatzzeit und -ort werden von der Einsatzleitung nach Möglichkeit berücksichtigt, können aber nicht immer realisiert werden.

Täglicher Wachdienst: 9.00 bis 18.00 Uhr

Der Bewerber verpflichtet sich, standardgemäße DLRG-Einsatzkleidung zu tragen. Die Materialstelle der DLRG bietet ein Grundpaket für die Einsatzkräfte im ZWRD-K zum Sonderpreis an, solange der Vorrat reicht (Ein Sonderbestellschein kann unter Tel. 05723.955-600 bei der Materialstelle in Bad Nenndorf angefordert oder im Internetshop unter <https://shop.dlrg.de> heruntergeladen werden. Schnorchelausrüstung ist mitzubringen. Die Teilnahme an den praktischen Übungen vor Ort ist obligatorisch.

Versicherung

Jeder eingesetzte Rettungsschwimmer ist im Rahmen dieser Tätigkeit über die gesetzliche Unfallversicherung lt. Sozialgesetzbuch (SGB) versichert. Diese Versicherung schließt Fahrzeuge **nicht** ein!

Private Kraftfahrzeuge sind bei Hin- und Rückreise sowie dienstlich bedingten Fahrten im ZWRD-K kostenfrei versichert.

Unterkunft und Verpflegung

Die Unterkunft ist frei. Verpflegung wird gestellt oder als Verpflegungsgeld ausbezahlt. Darüber hinaus bekommen Rettungs-

schwimmer 5,- Euro pro Wachttag (mit gültiger Fachausbildung WRD 6,- Euro), Wachführer 7,50 Euro. An- und Abreisetage werden als ein Wachttag gerechnet.

Fahrkostenerstattung

Erstattet werden:

In der Vor- und Nachsaison bei mindestens 7 aufeinander folgenden Tagen Wasserrettungsdienst 100 % der Fahrtkosten. In der Hauptsaison (1. Juli - 31. August) bei mindestens 14 aufeinander folgenden Tagen Wasserrettungsdienst 100% der Fahrtkosten. Die Fahrkostenerstattung erfolgt grundsätzlich nach dem Tarif der Deutschen Bahn unter Ausnutzung aller Rabatte (Spartarife, Bahncard, usw.).

Bei Anreise mit öffentlichen Verkehrsmittel muss der günstigste Tarif in Anspruch genommen werden. Die Fahrkarte gilt als Vorlagebeleg bei der Abrechnung der Fahrtkosten. Es empfiehlt sich aufgrund eines begrenzten Kontingents, ermäßigte Fahrkarten frühzeitig zu buchen. Evtl. notwendige Kosten für Bus- bzw. Kleinbahnnutzung werden erstattet. Fernbusse sind eine günstige Alternative zur Bahn.

Bei Anreise ohne öffentliche Verkehrsmitteln werden Fahrtkosten gestaffelt nach Entfernung erstattet; auf dem Wachauftrag wird der Erstattungsbetrag angegeben. Dieser basiert auf der PLZ-Entfernung zwischen Wohn- und Einsatzort und ist in 50km-Radien unterteilt. Anspruch hierauf besteht nur, wenn auch Kosten entstanden sind. Bei z.B. der Bildung von Fahrgemeinschaften oder Anreise von anderen, näher liegenden Orten reduziert sich der Erstattungsbetrag entsprechend.

Rettungsschwimmer, die zum Wasserrettungsdienst mit Familien anreisen möchten und über ein eigenes Zelt oder einen Wohnwagen verfügen, können auf Campingplätzen eingesetzt werden. In der Vor- und Nachsaison kann an einzelnen Standorten nach Absprache eine kostengünstige Unterbringung von Familienangehörigen erfolgen.

Online-Wachplan

Wie bereits in den vergangenen Jahren wird für jede Wachstation der zugehörige Wachplan online gestellt, so dass dort abgelesen werden kann, wer von wann bis wann eingeteilt wurde. Diese Information erscheint nur innerhalb der geschlossenen Nutzergruppe des Online-Portals unter: <http://zwr-d-k.dlrg.de>.

Außenstehende haben hierauf keinen Zugriff.

Wer möchte, dass sein Name im Online-Wachplan erscheint, muss dies in seinem Profil aktiv freischalten bzw. auf dem Rückmeldebogen zum Wachauftrag im entsprechenden Feld ankreuzen. Andernfalls wird nur die Funktion (Wachführer, Wasserretter oder Rettungsschwimmer) angegeben.

Bootsführer werden nicht als solche durch die Koordinierungsstelle eingeteilt. Gleichwohl wird dafür gesorgt, dass möglichst auf jeder Station ein oder mehrere Bootsführer vorhanden sind; die funktionale Einteilung obliegt aber dem zuständigen Wachführer.



Übrigens:

Im Rahmen des Job-AQTIV-Gesetzes können Arbeitssuchende zusätzlich zum festgelegten Urlaub drei Wochen ehrenamtlich als Rettungsschwimmer tätig werden. Das Tagegeld schränkt den Leistungsbezug nicht ein!

Weitere Infos & Bewerbung:

Zentrale Bewerbungs- und Koordinierungsstelle Wasserrettungsdienst Küste (ZWRDK)
DLRG Bundesgeschäftsstelle, Im Niedernfeld 1-3
31542 Bad Nenndorf, Tel. 05723/955-450 , Fax 05723/955-459
zwr-d-k@dlrg.de

ZWRD-K auf DLRGTube: <https://dlrgtube.de>

DIE BESTE WAHL FÜR LEBENSRETTER

AUFLASBARE DLRG-RETTUNGSBRETTER – LEICHT, MOBIL, VIELSEITIG UND SICHER.



PERFORMANCE & QUALITY
ENGINEERED & DESIGNED IN GERMANY

Lehrgänge der DLRG-Bundesakademie

Qualifizierung für den Wasserrettungsdienst

Im Jahr 2020 bietet die Bundesakademie der Deutschen Lebens-Rettungs-Gesellschaft über 160 Lehrgänge an, davon allein über 20 Seminare im Bereich Wasserrettungsdienst. Von der Wasserretter-Ausbildung im ZWRD-K (inkl. Basisausbildung Einsatzdienste und Ausbaumodule) oder Fortbildung, über eine Wachführer-Ausbildung oder Fortbildung bis hin zur Wachführer-Ausbildung können Lehrgänge besucht werden. Darüberhinaus gibt es eine Führungslehre-Ausbildung für den ZWRD-K. Abschnittsleiter werden zu einem Abschnittsleiter-Lehrgang für den ZWRD-K eingeladen, und Bootsführer können einen Basis-Lehrgang IRB für den ZWRD-K besuchen. Um die Lehrgänge für alle Mitglieder, egal aus welchem Landesverband, attraktiv zu machen, werden die Kosten mit meist 85,- Euro für einen Wochenendlehrgang inklusive Unterkunft und Verpflegung sehr gering gehalten und gleichzeitig die Fahrtkosten für die preiswerteste Anfahrt mit der Bahn, 2. Klasse, erstattet. Das Programmheft als E-Paper sowie alle Informationen zu den Lehrgängen und die organisatorischen Hinweise sind auch im Internet unter <http://dlrg.de/lernen> zu finden. Auch eine Onlineanmeldung ist möglich.



Das Team



Peter Sieman, Leiter der Stabsstelle ZWRD-K



Marc-Oliver Bulitza, Referent Verwaltung



Nora Casselman, Bundesfreiwillige ZWRD-K



Bernd Edler, Einsatzleiter Niedersachsen



Mai Bartsch, Einsatzleiterin Mecklenburg-Vorpommern



Klaus Holger Hecken, Einsatzleiter Schleswig-Holstein

Die zentrale Bewerbungs- und Koordinierungsstelle ZWRD-K organisiert die Bewerbungen und den Einsatz der Rettungsschwimmerinnen und -schwimmer, deren Qualifizierung sowie zusätzlich auch die Bereitstellung der Stationsausstattung und den Betrieb von Wasserrettungsstationen. Über 5.600 Rettungsschwimmer müssen an den Küsten koordiniert werden. Hauptberuflicher Leiter der Bewerbungs- und Koordinierungsstelle ZWRD-K ist Peter Sieman. Marc-Oliver Bulitza ist als Referent Verwaltung für den reibungslosen Ablauf im Innendienst zuständig. Neu im Team ist Nancy Krause, die als Bundesfreiwillige die Stabsstelle ZWRD-K für ein Jahr unterstützt. Neben den Mitarbeitern der Stabsstelle ZWRD-K, die dauerhaft im Bundeszentrum tätig sind, sind die Einsatzleiter Küste der drei Bundesländer insbesondere in der Saison mittendrin im Geschehen: Mai Bartsch in bewährter Tradition von Stralsund aus, Bernd Edler an der niedersächsischen Küste und Klaus Holger Hecken als Einsatzleiter Küste Schleswig-Holstein. Alle drei Einsatzleiter bereisen regelmäßig ihre Stationen und sind bei auftretenden Problemen schnell vor Ort, um Wachführer und Mannschaften zu unterstützen. Zu ihren Aufgaben gehören neben der Einsatzplanung die Akquisition und Betreuung von Badestellen und Wachgebieten, die Kooperation mit den Kurverwaltungen, die

fachdienstliche Aufsicht über die Wasserrettungsstationen in ihrem Bereich und die Überprüfung der Einhaltung der Bedingungen für das Zertifikat „Lifeguarded Beach/Bewachter Strand“. Großer Wert wird auch auf die Aus- und Fortbildung der eingesetzten Kräfte gelegt. Rettungsschwimmer mit einigen Jahren Küstenerfahrung werden auf Empfehlung von Abschnittsleitern oder Wachführern einmal jährlich zum Wachführerlehrgang eingeladen. Die Kosten hierfür übernimmt das Präsidium. Die ehrenamtliche Verantwortung der Konstruktion trägt Alexander Paffrath, Leiter Einsatz der DLRG. Er wird unterstützt und vertreten durch den stellvertretenden Leiter Einsatz Thomas Rippel.

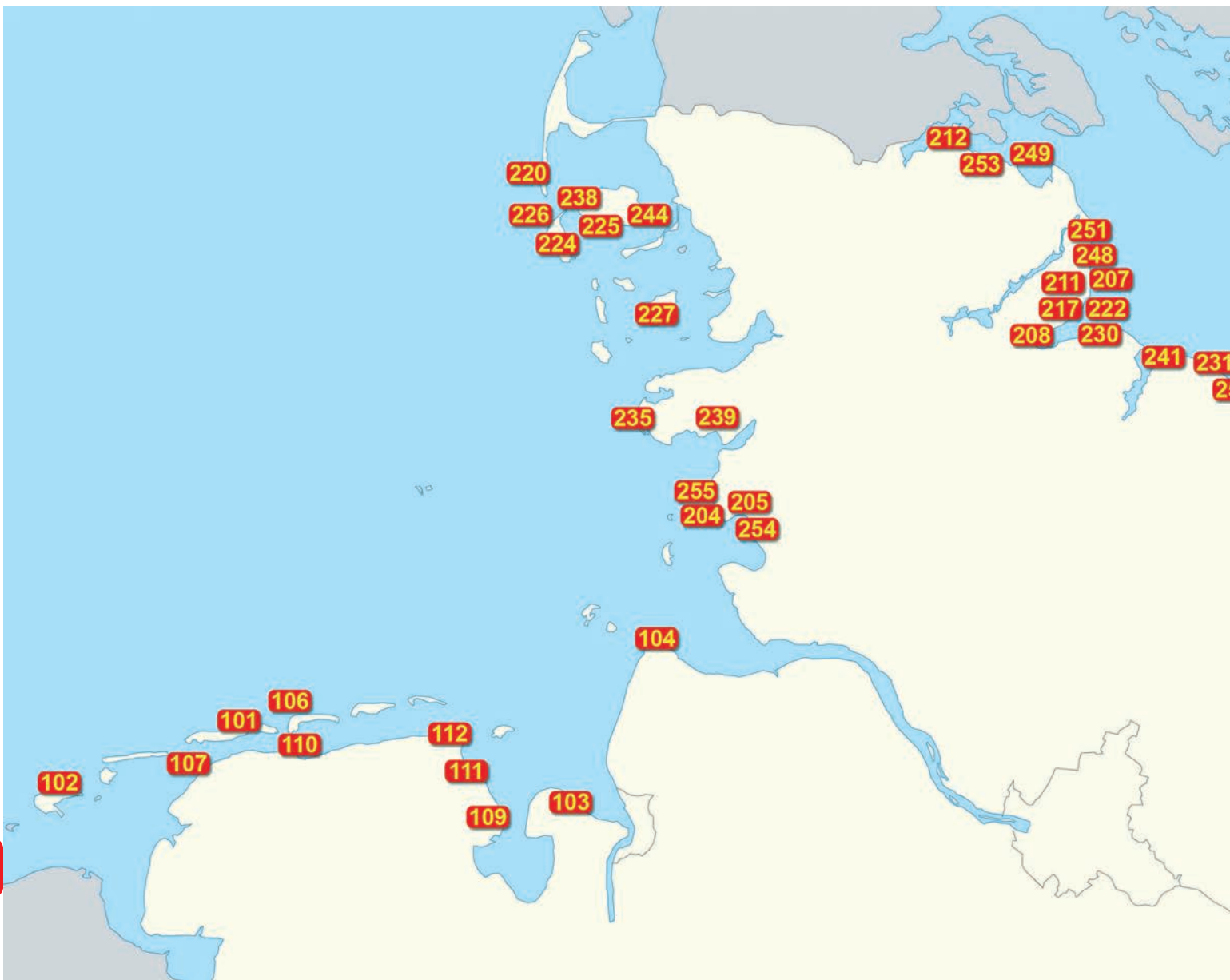
Telefonische Erreichbarkeiten:

- Stabsstelle ZWRD-K in Bad Nenndorf: 05723 - 955 450
- Einsatzleiterin MV in Stralsund: 05723 - 955 458
- Einsatzleiter SH in Grube: 05723 - 955 455
- Einsatzleiter NI in Hagen im Bremischen: 05723 - 955 453

Gute Zeiten für kluge Köpfe

Nutze die richtige Ferienzeit und erhöhe deine Chance auf einen Einsatz

Baden-Württemberg:	30.05. - 13.06.20 / 22.08. - 12.09.20	Niedersachsen:	01.08. - 22.08.20 / 10.10. - 24.10.20
Bayern:	30.05. - 13.06.20 / 15.08. - 05.09.20	Nordrhein-Westfalen:	27.06. - 18.07.20 / 10.10. - 24.10.20
Berlin:	27.06. - 18.07.20 / 10.10. - 24.10.20	Rheinland-Pfalz:	25.07. - 15.08.20 / 10.10. - 24.10.20
Brandenburg:	27.06. - 18.07.20 / 10.10. - 24.10.20	Saarland:	25.07. - 15.08.20 / 10.10. - 24.10.20
Bremen:	01.08. - 22.08.20 / 10.10. - 24.10.20	Sachsen:	08.08. - 29.08.20 / 17.10. - 24.10.20
Hamburg:	27.06. - 18.07.20 / 03.10. - 17.10.20	Sachsen-Anhalt:	16.05. - 01.06.20 / 01.08. - 22.08.20
Hessen:	25.07. - 15.08.20 / 03.10. - 17.10.20	Schleswig-Holstein:	27.06. - 18.07.20 / 03.10. - 19.10.20
Mecklenburg-Vorpommern:	20.06. - 11.07.20 / 03.10. - 17.10.20	Thüringen:	08.08. - 29.08.20 / 17.10. - 24.10.20



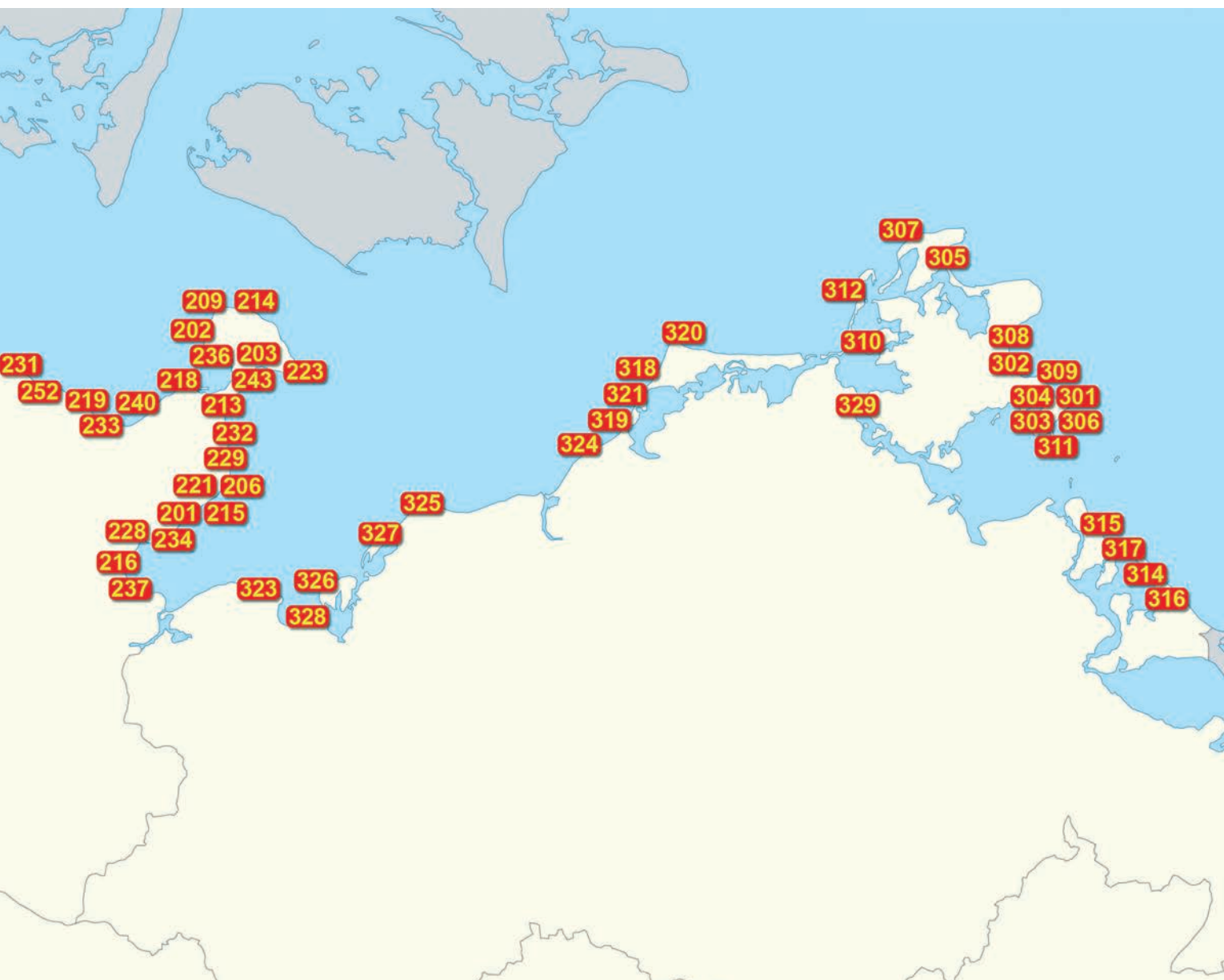
Wikimedia Commons, lizenziert unter CreativeCommons-Lizenz by-sa-2.0-de,
<http://creativecommons.org/licenses/by-sa/2.0/de/legalcode>

Niedersachsen

101 Baltrum	S. 17
102 Borkum	S. 15
103 Nordsee-Lagune Butjadingen in Burhave	S. 23
104 Cuxhaven	S. 24
106 Langeoog	S. 19
107 Norddeich	S. 16
109 Wilhelmshaven	S. 22
110 Benseniel	S. 18
111 Hooksiel	S. 20
112 Horumersiel/Schillig	S. 21

Schleswig-Holstein












201 Bliesdorf	S. 55
202 Bojendorf-Wallnau (Fehmarn)	S. 48
203 Burg auf Fehmarn	S. 50
204 Büsum	S. 27
205 Büsumer Deichhausen	S. 26
206 Dahme	S. 53
207 Damp	S. 36
208 Eckernförde	S. 40
209 Fehmarnbelt (Fehmarn)	S. 48
211 Fischleger Strand	S. 38
212 Glücksburg Holnis	S. 34
213 Großenbrode	S. 51
214 Grüner Brink (Fehmarn)	S. 49
216 Scharbeutz-Haffkrug & Sierksdorf	S. 59
217 Camping Heide Klein Waabs	S. 39
218 Heiligenhafen	S. 50
219 Hohwacht	S. 44
220 Hörnum auf Sylt	S. 33
221 Kellenhusen	S. 54
222 Klein Waabs, Gemeindestrand	S. 39
223 Meeschendorf (Fehmarn)	S. 49
224 Nebel auf Amrum	S. 29
225 Nieblum auf Föhr	S. 32
226 Norddorf auf Amrum	S. 30
227 Pellworm	S. 29
228 Pelzerhaken	S. 57
229 Rosenfelder Strand (FKK)	S. 52
230 Schwedeneck	S. 42
231 Schönberger Strand/ Kalifornien	S. 43
232 Rosenfelder Strand (Textil)	S. 52
233 Sehlendorfer Strand	S. 45
234 Brodau	S. 56



Mecklenburg-Vorpommern

235 St. Peter-Ording	S. 28	301 Baabe (Rügen)	S. 71	319 Dierhagen	S. 65
236 Strukkamp (Fehmarn)	S. 50	302 Binz (Rügen)	S. 70	320 Prerow	S. 66
237 Timmendorfer Strand	S. 60	303 Gager (Rügen)	S. 73	321 Wustrow	S. 65
238 Utersum auf Föhr	S. 33	304 Göhren (Rügen)	S. 72	323 Boltenhagen	S. 61
239 Vollerwiek	S. 28	305 Juliusruh (Rügen)	S. 69	324 Graal-Müritz	S. 64
240 Weissenhäuser Strand	S. 46	306 Lobbe (Rügen)	S. 73	325 Kühlungsborn	S. 63
241 Wisch-Heidkate	S. 42	307 Nonnevitz (Rügen)	S. 68	326 Insel Poel	S. 62
243 Wulfener Hals (Fehmarn)	S. 50	308 Prora (Rügen)	S. 69	327 Rerik	S. 63
244 Wyk auf Föhr	S. 31	309 Sellin (Rügen)	S. 70	328 Zierow	S. 62
246 Grömitz & Lenze	S. 55	310 Suhrendorf (Rügen)	S. 67	329 Altefähr (Rügen)	S. 67
248 Weidefelder Strand	S. 36	311 Thiessow (Rügen)	S. 74		
249 Norgaardholz	S. 35	312 Insel Hiddensee	S. 68		
251 Schönhagen	S. 35	314 Kölpinsee (Usedom)	S. 76		
252 Behrendorf	S. 44	315 Trassenheide (Usedom)	S. 75		
253 Westerholz & Langballigau	S. 34	316 Ückeritz (Usedom)	S. 77		
254 Speicherkoog	S. 26	317 Zempin (Usedom)	S. 66		
255 Westerdeichstrich Stinteck	S. 27	318 Ahrenshoop	S. 70		

Kurzübersicht Wachstationen

												S.
101) Baltrum	✓			✓				✓	✓	✓		17
102) Borkum (FS)				✓		€		✓	✓	✓	✓	15
103) Nordsee-Lagune Butjadingen (FS)	✓			✓				✓	✓	✓	✓	23
104) Cuxhaven				✓		✓		✓	✓	✓		24
106) Langeoog		✓		✓		✓		✓	✓	✓		19
107) Norddeich	✓			✓								16
109) Wilhelmshaven	✓			✓				✓	✓	✓		22
110) Bengersiel	✓			✓	✓			€			✓	21
111) Hooksiel	✓				✓							20
112) Horumersiel/Schillig	✓				✓							21
201) Bliesdorf		✓	✓	✓	✓	✓		✓	✓	✓	✓	55
202) Bojendorf-Wallnau (Fehmarn)		€	✓		✓			✓	✓			48
203) Burg auf Fehmarn	✓	€		✓		✓		✓	✓	✓	✓	50
204) Büsum	✓	✓		✓		✓		✓	✓	✓	✓	27
205) Büsumer Deichhausen			✓			✓					✓	26
206) Dahme	✓			✓				✓	✓	✓	✓	53
207) Damp	✓					✓	✓	✓		✓	✓	36
208) Eckernförde	✓	€		✓		✓	✓	✓	✓	✓	✓	40
209) Fehmarnbelt (Fehmarn)		✓	✓		✓							48
211) Fischleger Strand						✓	✓	✓	✓	✓	✓	38
212) Glücksburg Holnis	✓	✓	✓						✓	✓		32
213) Großenbrode	✓			✓		✓		✓	✓	✓	✓	51
214) Grüner Brink (Fehmarn)		€	✓						✓	✓		49
215) Grömitz & Lenste	✓			✓				✓				55
216) Scharbeutz-Haffkrug & Sierksdorf	✓			✓			✓	✓	✓	✓	✓	59
217) Camping Heide Klein Waabs		✓	✓	✓	✓			✓	✓	✓	✓	39
218) Heiligenhafen	✓	✓		✓				✓	✓	✓	✓	50
219) Hohwacht	✓	€	✓					✓	✓		✓	44
220) Hörnum auf Sylt				✓	✓			✓	✓	✓		33
221) Kellenhusen	✓	€		✓		✓		✓	✓	✓	✓	54
222) Klein Waabs, Gemeindestrand		✓	✓						✓	✓		33
223) Meeschendorf (Fehmarn)						✓		✓	✓	✓		49
224) Nebel auf Amrum	✓	✓		✓		✓		✓	✓	✓		29
225) Nieblum auf Föhr			✓	✓				✓	✓	✓		32
226) Norddorf auf Amrum		✓		✓		✓		✓	✓	✓		38
227) Pellworm		€		✓		✓			✓	✓		29
228) Pelzerhaken	✓		✓	✓				✓	✓	✓	✓	57
229) Rosenfelder Strand (FKK)		✓	✓	✓	✓			✓			✓	52
230) Schwedeneck		€	✓		✓	✓		✓	✓	✓		42
231) Schönberger Strand & Kalifornien	✓		✓	✓		✓	✓	✓	✓	✓	✓	43
232) Rosenfelder Strand (Textil)		✓	✓	✓	✓			✓			✓	52
233) Sehlendorfer Strand	✓		✓				✓	✓	✓	✓	✓	45
234) Brodau		✓	✓		✓	✓		✓	✓	✓		56
235) St. Peter Ording	✓			✓		✓		✓	✓	✓	✓	28
236) Strukkamp (Fehmarn)		✓	✓		✓			✓		✓		50

											S.	
237) Timmendorfer Strand	✓		✓	✓			✓	✓	✓		60	
238) Utersum auf Föhr		✓	✓	✓		(T)		✓	✓		33	
239) Vollerwiek			✓								28	
240) Weissenhäuser Strand	✓		✓	✓		(T)	✓	✓	✓		46	
241) Wisch-Heidkate		€	✓			(T)		✓	✓		42	
243) Wulfener Hals (Fehmarn)		✓	✓		✓						50	
244) Wyk auf Föhr	✓	✓	✓	✓	✓			✓	✓	✓	31	
246) Grömitz & Lenste	✓			✓							55	
248) Weidefelder Strand			✓			✓	✓	✓	✓		36	
249) Norgaardholz			✓	✓		✓	✓	✓	✓		35	
251) Schönhagen	✓	✓	✓				✓	✓	✓	✓	35	
252) Behrendorf	✓	✓	✓	✓	✓	✓	✓	✓		✓	44	
253) Westerholz & Langballigau	✓	✓	✓	✓			✓	✓	✓	✓	34	
254) Speicherkoog			✓				✓	✓			26	
255) Westerdeichstrich Stinteck		€	✓	✓		✓	✓	✓	✓		27	
301) Baabe (Rügen)	✓	€		✓			✓	✓	✓	✓	71	
302) Binz (Rügen)	✓			✓		✓		✓		✓	70	
303) Gager (Rügen)		€	✓	✓				✓	✓		73	
304) Göhren (Rügen)	✓	✓		✓			✓	✓	✓	✓	72	
305) Juliusruh (Rügen)				✓				✓	✓		69	
306) Lobbe (Rügen)				✓	✓						73	
307) Nonnevitz (Rügen)				✓	✓		€			✓	68	
308) Prora (Rügen)	✓		✓	✓		✓		✓		✓	69	
309) Sellin (Rügen)	✓	€		✓		✓	✓	✓	✓	✓	70	
310) Suhrendorf (Rügen)		✓		✓	✓		€	✓	✓	€	67	
311) Thiessow (Rügen)	✓			✓	✓	✓	✓	✓	✓	✓	74	
312) Insel Hiddensee		€		✓	✓	✓	€	✓		✓	68	
314) Kölpinsee (Usedom)	✓	€	✓	✓			€	✓	✓	✓	76	
315) Trassenheide (Usedom)	✓			✓	✓	✓	✓	✓	✓		75	
316) Ückeritz (Usedom)	✓	€		✓	✓	✓	✓	✓		✓	77	
317) Zempin (Usedom)				✓			✓	✓	✓	Wache	76	
318) Ahrenshoop	✓	€		✓		✓	(T)	✓	✓	✓	Wache	66
319) Dierhagen	✓	✓		✓				✓	✓	✓		65
320) Prerow	✓			✓	✓	✓		✓	✓	✓	Wache	66
321) Wustrow	✓			✓		✓		✓	✓	✓		65
323) Boltenhagen	✓			✓				✓	✓	✓	Wache	61
324) Graal-Müritz				✓				✓	✓	✓		64
325) Kühlungsborn	✓	€		✓		✓		✓	✓			63
326) Insel Poel	✓		✓	✓	✓	✓		✓	✓	✓		62
327) Rerik	✓	€	✓	✓	✓	✓		✓	✓	✓	✓	63
328) Zierow		€	✓	✓		✓		✓	✓	✓	Wache	62
329) Altefähr (Rügen)		€		✓		✓	€	✓	✓	✓	✓	67

- für junge Wachmannschaft geeignet
- Familienunterbringung möglich
- eigenes Auto empfehlenswert
- Anreise mit DB, Bus, öffentliche Verkehrsmittel möglich
- Camping möglich
- Bettwäsche vorhanden
- Vollpension/Teilverpflegung (T)
- Aufenthaltsraum vorhanden
- WLAN vorhanden
- Fernseher vorhanden
- Waschmaschine vorhanden
- kostenpflichtig

Geprüfte Sicherheit durch Gefahrenanalyse

Rotes Banner



Seit vielen Jahren ist die Blaue Flagge (Blue Flag) vielen Urlaubern ein willkommenes Zeichen für die Einhaltung einheitlicher Umweltstandards, kurz das Symbol für saubere Strände. Ergänzend zu der von der FEE (Foundation of Environmental Education) vergebenen blauen Flagge werden immer mehr Strände jetzt auch durch das Rote Banner der Internationalen Life Saving Federation of Europe (ILSE) ausgezeichnet als Zeichen für die Einhaltung verbindlicher Sicherheitsvorgaben. Grundlage der Zertifizierung und Auszeichnung ist eine umfassende Gefahrenanalyse durch ausgebildete „Risk Assessoren“ vor Ort. Diese Gefahrengutachter untersuchen den Strand nach folgenden Kriterien:

- 1) Wie groß ist das begutachtete Areal und wie sieht es aus?
- 2) Welche Gebiete/ Aktivitäten müssen ausgewiesen werden?
- 3) Wie gut können Rettungsdienste das Gebiet erreichen?
- 4) Welche öffentlichen Rettungsmittel und -einrichtungen stehen zur Verfügung?
- 5) Wird durch entsprechende Zeichen und Signale auf Gefahren hingewiesen?
- 6) Welche Sicherheitsinformationen sind wo erhältlich?
- 7) Welche Gefahren und Risiken gibt es im Gebiet und wie sind diese einzuschätzen?
- 8) Welche Einrichtungen und Ausrüstungen für den Wasserrettungsdienst sind notwendig, sind sie vorhanden und wo liegen sie?

14

DLRG Landesverband Niedersachsen



Allgemeine Informationen

Der DLRG-Landesverband Niedersachsen mit Sitz in Bad Nenndorf ist mit seinen ca. 90.000 Mitgliedern und über 280 Ortsgruppen in 18 Bezirken der größte der insgesamt 18 Landesverbände der Deutschen Lebens-Rettungs-Gesellschaft.

Von den drei Landesverbänden an der Küste sind hier zahlenmäßig die wenigsten Wachstationen zu besetzen. Zum Landesverband gehören aber auch die attraktiven ostfriesischen Inseln, eine wunderschöne Küste und eine einzigartige Naturlandschaft, die Entspannung, Erholung, Spiel, Sport und Spaß versprechen.

Borkum

Full-Service

Bewachter Strand



Lifeguarded Beach



15



DLRG | INFO | Nordsee 102

Unterkunft: Personalhaus der Wirtschaftsbetriebe Borkum, Am Quabben 3, 26757 Borkum, Tel.: 04922-9232817.

Voll eingerichtete Ein- und Zweibettappartements mit eigener Nasszelle & Küchenzeile. Gemeinschaftsraum, Waschmaschine, Trockner und WLAN sind vorhanden. Auf Borkum gilt Selbstverpflegung. Bettwäsche und Handtücher sind selbst mitzubringen. Ausleihe möglich. Anreise freitags, Abreise So/Mo individuell möglich und erwünscht. Betreuung durch Abschnittsleiter.

Einsatzzeit: 25.4.20 - 24.10.20

Teamstärke: 3 Wachführer, 16 Wachgänger (inkl. 3 Bootsführer)

Ausstattung: 3 IRBs, Kajaks, Rettungsbretter, Rettungsmittel

Stations-Geo-Koordinaten: lat: 53.590633; lon: 6.6569424

Allgemeine Informationen

Borkum ist die westlichste und größte der sieben ostfriesischen Inseln. Es gibt fünf bewachte Badebereiche von je knapp 200 m Länge, an denen gezeitenunabhängig gebadet werden kann.

Im Rahmen eines „Full-Service-Vertrages“ stellt die DLRG auf Borkum eigenverantwortlich das Material und Personal. Alle gängigen Rettungsmittel wie IRBs, Sprechfunk, Kajaks, Rettungsbretter, Rettungsbojen und Gurtretter sowie eine umfangreiche Sanitätsausstattung sind an den Stränden vorhanden.

Norddeich



Allgemeine Informationen

Norddeich ist ein Ortsteil der Stadt Norden und liegt im Nordwesten Ostfrieslands unmittelbar an der Nordseeküste. Die naturbelassene Landschaft und die Küste sind für lange Spaziergänge und Fahrradtouren wie gemacht. Ob Wattwanderung, Surfen oder einfach die Seele baumeln lassen - hier ist alles möglich. Die durch die DLRG zu überwachende Strandlänge beträgt ca. 200 m. Ideal für Neulinge an der Nordsee.

DLRG | INFO | Nordsee 107

Unterkunft: Ferienwohnung

Einsatzzeit: 23.5.20 - 5.9.20

Dienstzeit: Zwei Stunden vor bis zwei Stunden nach Hochwasser, davor/danach Sanitätsbereitschaft.

Teamstärke: 1 Wachführer, 2 Wachgänger

Ausstattung: ortsübliche Rettungsgeräte

Stations-Geo-Koordinaten: lat: 53.6163; lon: 7.1480055

Tel.: 04931-986224

16

DLRG Tagungszentrum Hotel Delphin

Tagen. Übernachten. Wohlfühlen.



Ihr Gastgeber für Begegnung, Kommunikation und Gedankenaustausch:

Das Bundeszentrum der Deutschen Lebens-Rettungs-Gesellschaft in Bad Nenndorf

- moderne Tagungs- und Veranstaltungsräume
- 55 zeitgemäß ausgestattete Zimmer mit Dusche/WC, Telefon und Sat-TV
- reichhaltiges Frühstücksbuffet
- nationale und internationale Küche
- reizvolle Ausflugsziele und kulturelle Highlights im näheren Umfeld



Anfahrt:

Mit dem Auto über die A2:
Autobahnabfahrt Bad Nenndorf, B65/B442 Richtung Haste, 4. Ortseinfahrt links abbiegen.

Mit der Bahn von Hannover Hauptbahnhof:
Mit der City-Bahn direkt nach Bad Nenndorf im Stundentakt über Haste, umsteigen in die S-Bahn nach Bad Nenndorf oder per Taxi von Haste nach Bad Nenndorf (8 km).



Im Niedernfeld 1-3 ● 31542 Bad Nenndorf
Tel.: 05723/955155 ● Fax: 05723/955199
E-Mail: info@hotel-delphin.de ● www.hotel-delphin.de

DSC
DLRG Service Gesellschaft

Ein Unternehmen der DLRG Landesverbände

Baltrum



Allgemeine Informationen

Baltrum ist flächenmäßig die kleinste der Ostfriesischen Inseln in der Nordsee und fasziniert wegen ihrer malerischen Dünenlandschaft, den Salzwiesen und dem Watt mit den Muschelbänken und Prielen. Hier geht alles ruhig und beschaulich zu. Es gibt kaum Autos und keinen Fahrradverleih. Der sieben Kilometer lange feine, weiße Sandstrand gehört zu den schönsten an der Nordseeküste. Das Festland in Neßmersiel erreicht man zu Fuß in gut zwei Stunden.

DLRG | INFO | Nordsee 101

Unterkunft: Personalhaus der Kurverwaltung im Ostdorf, Nr. 263. Wohnung mit 2-3 Bett-Zimmern, Küche, Bad, Wohnraum. Bettwäsche und Handtücher sind selbst mitzubringen. Unterbringung für Begleitpersonen ist gegen Aufpreis für den Wachführer möglich.

Einsatzzeit: 9.5.20 - 26.9.20

Teamstärke: 1 Wachführer, 4 Wachgänger

Ausstattung: Rettungsboard, Rettungsbojen, IRB

Stations-Geo-Koordinaten: lat: 53.73204; lon: 7.377056

Tel.: 04939-8041

Baltrum

DRSA für Bürgermeister Berthold Tuitjer



Dass Verwaltungschefs nicht nur hinter dem Schreibtisch sitzen, beweist der Bürgermeister der Insel Baltrum, Berthold Tuitjer (50) immer wieder mit sportlichen Aktivitäten (nicht nur) auf der Insel. Anfang August wiederholte er unter den wachsamen Augen von Natascha und Sascha Meyer die Prüfungen zum Deutschen Rettungsschwimmabzeichen Silber (DRSA). Wir gratulieren Berthold Tuitjer zu dieser Leistung und freuen uns auf seinen Rettungsschwimmereinsatz in der nächsten Vorsaison.

Foto: vlnr: Natascha Meyer, Berthold Tuitjer und Sascha Meyer

Bensersiel

Full-Service

18



Allgemeine Informationen

Strand, Natur, ostfriesische Kultur und Einkaufserlebnis – all das vereinen das Nordseeheilbad Bensersiel und die vier Kilometer entfernte Kleinstadt Esens. Wer es aktiv mag, ist in Bensersiel richtig. Bei Ebbe kann im direkt angrenzenden Meerwasserfreibad (mit einer 80 m langen Rutsche) gebadet werden. Bei Bedarf werden Rettungsschwimmer im angrenzenden Freibad eingesetzt; bei schlechtem Wetter auch in der Nordseetherme.

DLRG | INFO | Nordsee 110

Unterkunft: Doppelzimmer in der Personalunterkunft der Esens-Bensersiel Tourismus GmbH. Bettwäsche bitte selbst mitbringen. Kostenlose Nutzung von Freibad & Nordseetherme incl. Sauna, Fitness und Wellnesscenter für eingesetzte Rettungsschwimmer. Mitarbeiterrabatt Personalessen. Fahrräder vorhanden

Einsatzzeit: 30.5.20 - 29.8.20

Teamstärke: 1 Wachführer, 3 Wachgänger

Ausstattung: ortsübliche Rettungsmittel

Stations-Geo-Koordinaten: lat: 53.677414; lon: 7.568055

Tel.: 0151-52749314

Mit dem Rad von Borkum bis Usedom

Abenteuer Wasserrettungsdienst

Vor einigen Jahren stellten sich die erfahrenen Rettungsschwimmer Vanessa Roth und Stefan Reich vom Oberrhein während eines Wachdiensts die Frage: „Gibt es eigentlich Wachgänger, die schon mal auf allen Wachen an der Küste im Einsatz waren?“ In diesem Jahr war es dann soweit. Sie sammelten alle nötigen Infos zu Koordinaten, Telefonnummern, Öffnungszeiten; haben die Distanzen zwischen den einzelnen Stationen recherchiert und mögliche Fahrten mit Fähren eingeplant. Der Bundesverband informierte die Wachführer, Abschnittsleiter und Strandbetreiber im Vorfeld. Und so ging die Reise schließlich im Juni 2019 los...

Was die beiden Rettungsschwimmer während ihrer Reise erlebt haben, ist in ihrem Blog nachzulesen: dlrg.de/abenteuer-wrd.



19

Langeoog



Allgemeine Informationen

Die etwa 20 km² große autofreie Insel Langeoog liegt im Nordwesten Deutschlands und ist dem Festland Niedersachsens vorgelagert. Nachbarinseln sind Spiekeroog im Osten und Balthum im Westen. Mit über 1.500 Sonnenstunden im Jahr gehört Langeoog zu den schönsten der Ostfriesischen Inseln. Der zu bewachende Strand ist ca. 1.500 m lang, davon ca. 3 x 150 m Badebereich.

DLRG | INFO | Nordsee 106

Unterkunft: Personalhaus des Tourismus-Service Langeoog. Einzel- und Doppelzimmer mit gemeinsamer Küche und Etagendusche. Bettwäsche und Handtücher sind mitzubringen.

Einsatzzeit: 2.5.20 - 3.10.20

Teamstärke: 1 Wachführer, 1 Bootsführer, 7 Wachgänger

Ausstattung: 1 Boot, Rettungsbrett, AED, etc.

Stations-Geo-Koordinaten: lat: 53.752525; lon: 7.45534

Tel.: 0162-4442419

Hooksiel

Full-Service

Bewachter Strand



Lifeguarded Beach

20



Allgemeine Informationen

Hooksiel liegt im Wangerland an der Nordsee, nördlich der Stadt Wilhelmshaven. Der Strandabschnitt hat eine feste Wasserrettungsstation sowie zwei mobile Türme. Die feste Station befindet sich am östlichen Ende des etwa vier Kilometer langen Strandes.

DLRG | INFO | Nordsee 111

Unterkunft: Ab 2020 neue Zentralunterkunft für alle eingesetzten Rettungsschwimmerinnen und Rettungsschwimmer. Bettwäsche und Handtücher sind selbst mitzubringen! Lebensmitteldiscounter gut zu erreichen. Hervorragende Wassersportdestinationen. Sowohl für junge und junggebliebene Starter im Wasserrettungsdienst als auch für sportorientierte Trainees/Studierende gleichermaßen zu empfehlen. Dienstfahräder.

Einsatzzeit: 30.5.20 - 12.9.20

Teamstärke: 1 Wachführer, 6 Wachgänger, davon 1 für die Bootsbesatzung

Ausstattung: MRB (RIB), ortsübliche Rettungsmittel, Rettungsboard

Stations-Geo-Koordinaten: lat: 53.645527; lon: 8.077934
Tel.: 0162-1790642



Horumersiel / Schillig im Wangerland



Allgemeine Informationen

Direkt am südlichen Ortsrand von Schillig beginnt das Nordseeheilbad Horumersiel im Wangerland an der Nordsee. Der kilometerlange Rasenstrand direkt an der Nordsee ist besonders beliebt bei Menschen, die etwas sandempfindlich sind. Hier kann man wunderbar auf einer gepflegten Wiese entspannen und aufs Meer schauen. Der Strandabschnitt hat eine feste Wasserrettungsstation sowie zwei mobile Türme. Wer Entspannung sucht, lässt sich in der Frieslandtherme verwöhnen. Für DLRG-Rettungsschwimmerinnen und Rettungsschwimmer gibt es Ermäßigungen.

DLRG | INFO | Nordsee 112

Unterkunft: Ab 2020 neue Zentralunterkunft für alle eingesetzten Rettungsschwimmerinnen und Rettungsschwimmer. Bettwäsche und Handtücher sind selbst mitzubringen! Lebensmitteldiscounter gut zu erreichen. Beliebter Familien- und Jugendstrand. Beach-Sports und viele Events und Animationen am Strand. Für junge und junggebliebene Starter im Wasserrettungsdienst, aber auch für „Alte Hasen“ attraktiv. Dienstfahräder.
Einsatzzeit: 30.5.20 – 12.9.20
Teamstärke: 1 Wachführer, 7 Wachgänger, davon 1 für die Bootsbesatzung
Ausstattung: ortsübliche Rettungsmittel, Rettungsboard
Stations-Geo-Koordinaten: lat: 53.686813; lon: 8.022037

Ehrung für 20 Jahre aktiven Wasserrettungsdienst Kristoff Braun erhält Urkunde



Einsatzleiter Bernd Edler und Abschnittsleiter Carsten Schröder überreichten Kristoff Braun in Wilhelmshaven eine Ehrenurkunde sowie die Grußworte der Leitung Einsatz des DLRG-Präsidiums und der Leitung der Stabsstelle ZWRD-K für zwanzig Jahre Wasserrettungsdienst im ZWRD-K und rundeten dies mit persönlichem Dank und Anerkennung ab. Dazu gab es eine Mettwurst-Spezialität aus der Region – nicht zu verwechseln mit der legendären Holsteiner Mettwurst; qualitativ und geschmacklich aber mindestens ebenbürtig. Der Jubilar war sichtlich gerührt und wie die Wachmannschaft völlig überrascht. Er werde seinen Familienrat fragen, ob er auch in Zukunft seinen Dienst im ZWRD-K am Standort Wilhelmshaven leisten darf.....“

Foto: vlnr: Abschnittsleiter Carsten Schröder, Jubilar Kristoff Braun, Einsatzleiter Bernd Edler

22

Wilhelmshaven



Allgemeine Informationen

Wilhelmshaven liegt an der Nordwestküste des Jadebusens an der Nordsee. Besonders beliebt ist der Südstrand mit seiner Promenade und den zahlreichen Cafés und Restaurants. Die DLRG-Rettungsschwimmer wachen an beiden Stränden über die Sicherheit der Badegäste: am Südstrand an drei Stationen mit einem IRB und am Banter See bzw. Badestrand „Klein Wangerooog“ an einer Station.

DLRG | INFO | Nordsee 109

Unterkunft: DLRG-Zentralstation, Jadeallee 31a, 26382 Wilhelmshaven. Selbstverpflegung, Küche mit Geschirrspüler, Backofen und Mikrowelle vorhanden. Unterbringung erfolgt in großen Mehrbettzimmern. Gemeinschaftsraum mit TV und Musikanlage, Aufenthaltsraum mit Sofas, Waschmaschine. Handtücher und Bettwäsche sind mitzubringen.

Einsatzzeit: 4.7.20 - 22.8.20

Teamstärke: 1 Wachführer, 2 Bootsführer, 8 Wachgänger

Ausstattung: 3 IRB, Rettungsboards, Rettungskayak, ortsübliche Rettungsmittel

Stations-Geo-Koordinaten: lat: 53.512566; lon: 8.140483
Tel.: 04421-956161 oder 04421-43568.

Full-Service

Nordsee-Lagune Butjadingen in Burhave



Bewachter Strand



Lifeguarded Beach

23



Allgemeine Informationen

Burhave ist der größte Ort auf der Nordsee-Halbinsel Butjadingen. Er liegt an der deutschen Nordseeküste, die im Westen an die äußere Jade mit dem Jadebusen und im Osten an die Weser und deren Mündung grenzt. Die Nordsee-Lagune Butjadingen ist ein gezeitenunabhängiger, geschlossener Salzwasserbadesee („Freibad-Charakter“), der direkt an der Nordsee liegt. Hier kann man unabhängig von den Gezeiten baden.

DLRG | INFO | Nordsee 103

Unterkunft: Ferienwohnung, Jadestr. 16, 26969 Burhave. Zweibettzimmer; Wohn- / Schlafrum, Küche, Duschbad, WLAN. Bettwäsche und Handtücher sind selbst mitzubringen! Hinweis: Ideal für junge Rettungsschwimmer und Anfänger im Küstenwachdienst. Stationsfahrräder vorhanden.

Einsatzzeit: 25.4.20 - 26.9.20

Teamstärke: 1 Wachführer, 3 Rettungsschwimmer

Ausstattung: ortsübliche Rettungsmittel, Rettungsboard, Rettungskajak

Stations-Geo-Koordinaten: lat: 53.5866; lon: 8.366405

Tel.: 04733-173600 (Wachturm)

Cuxhaven



24



Allgemeine Informationen

Die niedersächsische Stadt Cuxhaven liegt an der Nordsee/Elbe. Die Abwechslung zwischen Ebbe und Flut macht das Naturheilbad so interessant. Neben weißen Sandstränden gibt es auch Grünstrände. Die unterschiedlichen Strände können mit der Karte des ÖPNV erreicht werden.

Der zu bewachende Strand gliedert sich in fünf Abschnitte:

- Altenbruch (starke Strömung, nur für erfahrene Rettungsschwimmer geeignet)
- Grimmershörn (starke Strömung, nur für erfahrene Rettungsschwimmer geeignet)
- Döse/Kugelbake (Familienstrand)
- Duhnen (goldener Sandstrand)
- Sahlenburg (familienfreundliches Waldbad)

DLRG | INFO | Nordsee 104

Unterkunft: Wohnung im Neptunweg 10, Cuxhaven mit zwei 2- und einem 4-Bett-Zimmer (in Sahlenburg, Döse und Duhnen eingesetzte Rettungsschwimmer). Die Unterkunft der in Altenbruch und in der Grimmershörnbucht eingesetzten Rettungsschwimmer befindet sich in der neuen Wohnung im Schleusenpriel.

Einsatzzeit: 9.5.20 - 3.10.20

Teamstärke: 2 Wachführer, 1 Bootsführer, 6 Wachgänger

Ausstattung: ortsübliche Rettungsmittel

Stations-Geo-Koordinaten: lat: 53.87628; lon: 8.692781

Tel.: 04721-446436

DLRG-Landesverband Schleswig-Holstein



Allgemeine Informationen

Schleswig-Holstein ist das nördlichste Bundesland Deutschlands. Es ist von der Nordsee im Westen und der Ostsee im Osten eingeschlossen.

Seit über 80 Jahren sorgt die Deutsche Lebens-Rettungs-Gesellschaft für Sicherheit im Land zwischen den Meeren und bildet Nichtschwimmer zu Schwimmern aus. Der DLRG-Landesverband Schleswig-Holstein e.V. besteht aus rund 100 eigenständigen Ortsvereinen. Knapp 32.000 Mitglieder engagieren sich aktiv oder fördernd in den DLRG-Gliederungen in Schleswig-Holstein.

Sechs Wochen Spaß und Spiel Das Strandfest



Um die Urlauberkinder rund ums Thema „Wasser“ fit zu machen, veranstalten die DLRG und ihr Partner NIVEA mit ihrem Seehund Nobbi seit 1989 ihre Strandfest-Tournee im Juli und August. Jeden Sommer gastiert die Tour an jeweils einem Nachmittag von 14.00 bis 17.00 Uhr in ausgewählten deutschen Seebädern der Nord- und Ostseeküste. Ein Kasperletheater, in dem die Freunde Maja und Nobbi viele Bade-Abenteuer bestehen, ein Baderegelquiz mit attraktiven Gewinnen, ein Baderegelpuzzle, eine Riesenhüpfburg, bunte Schwungtücher und vieles mehr lassen Kinderherzen höher schlagen. Unter Anleitung von insgesamt 90 geschulten ehrenamtlich arbeitenden Animatoren der DLRG erfahren Kinder und ihre Eltern auf spielerische Weise alles, was sie zum sicheren Baden wissen müssen. Weitere Infos und Termine unter: <http://dsg.dlrg.de/veranstaltungsdienste.html>.

Foto: DLRG / NIVEA

Speicherkoog



Allgemeine Informationen

Speicherkoog liegt im Kreis Dithmarschen in Schleswig-Holstein. Bei den Stationen Nordermeldorf und Elpersbüttel handelt es sich um zwei wunderschöne Naturstrände direkt vor dem Deich an der Nordsee mit Blick auf die Dithmarscher Bucht und das nahe Büsum. Die gemeinsame Unterkunft steht direkt hinter dem Deich in Nordermeldorf; die Nebenstation steht in Elpersbüttel und ist per Fahrrad oder Pkw zu erreichen.

DLRG | INFO | Ostsee 254

Unterkunft: Ferienwohnung (für 5 Personen, 2 DZ / 1EZ). Die Ferienwohnung liegt 10 km von den Einsatzorten entfernt. Die täglichen Fahrten (mit dem privaten PKW) zum Wachdienst werden per Kilometerentschädigung vergütet.

Einsatzzeit: 27.6.20 - 29.8.20

Teamstärke: 1 Wachführer, 4 Wachgänger

Ausstattung: ortsübliche Rettungsmittel

Stations-Geo-Koordinaten: lat: 54.0879; lon: 8.95484

Tel. Station Nordermeldorf: 0157-7901521

Elpersbüttel: 0157-79015022

26

Büsumer Deichhausen



Allgemeine Informationen

Büsumer Deichhausen ist eine Gemeinde im Kreis Dithmarschen in Schleswig-Holstein und liegt nur knapp zwei Kilometer vom Nordseeheilbad Büsum entfernt. Der idyllisch gelegene Kur- und Erholungsort liegt inmitten des Nationalparks Wattenmeer und des Weltkulturerbes der UNESCO. Die Rettungsschwimmer überwachen hier die Sicherheit der Badegäste an einem 500 m langen Grünstrand am Deich.

DLRG | INFO | Nordsee 205

Unterkunft: Ferienwohnung mit Zweibettzimmer wird von der Gemeinde zur Verfügung gestellt.

Einsatzzeit: 27.6.20 - 5.9.20

Teamstärke: 1 Wachführer, 1 Wachgänger

Ausstattung: ortsübliche Rettungsmittel

Stations-Geo-Koordinaten: lat: 54.13381; lon: 8.892509

Tel.: 04834-3868

Büsum

Bewachter Strand



Lifeguarded Beach



Allgemeine Informationen

100 km nördlich von Hamburg, an der Schleswig-Holsteinischen Westküste, liegt das Nordsee-Heilbad Büsum. 1500 m Grünstrand und 1.500 m Sandstrand in Büsum werden von der DLRG bewacht.

DLRG | INFO | Nordsee 204

Unterkunft: DLRG-Heim, 25761 Büsum. Zwei-/Dreibettzimmer, Küche mit Aufenthaltsraum, SAT-TV, Waschmaschine, Trockner, WLAN. Kostenfreie Unterbringung von Familienangehörigen in Vor-/Nachsaison auf Anfrage möglich.

Einsatzzeit: 9.5.20 - 5.9.20

Teamstärke: 2 Wachführer, 12 Wachgänger

Ausstattung: ortsübliche Rettungsmittel.

Stations-Geo-Koordinaten: lat: 54.12811; lon: 8.856523
Tel.: 04834-909106.

27

Westerdeichstrich Stinteck



Allgemeine Informationen

In Westerdeichstrich Stinteck bewachen die Rettungsschwimmer der DLRG einen Strandabschnitt am Deich-/Rasenstrand. Der Ort ist besonders für Erholungssuchende zu empfehlen. In direkter Nachbarschaft befinden sich die Touristinformation sowie ein Cafe & Restaurant im Gerhard-Dreessen-Hus. Es gibt einen Reiterhof und zusätzlich gibt es eine Vielzahl an weiteren Freizeitangeboten im nahegelegenen Büsum (u.a. das Meerwasserwellenbad und Tennisplätze).

DLRG | INFO | Nordsee 255

Unterkunft: Ferienhaus der Feuerwehr Heide Stadt, Neuenkoog 1, 25761 Westerdeichstrich. Selbstverpflegung.

Einsatzzeit: 16.5.-12.9.20

Teamstärke: 1 Wachführer, 2 Wachgänger

Ausstattung: ortsübliche Rettungsmittel

Stations-Geo-Koordinaten: lat: 54.15323; lon: 8.822945
Tel.: 0151-53383629

Vollerwiek



Allgemeine Informationen

Der kleine, ländlich geprägte Ort Vollerwiek liegt im Süden der Nordseehalbinsel Eiderstedt, etwa 15 km von St. Peter-Ording entfernt. Hier kann man die Seele baumeln lassen, spazieren gehen und Rad fahren. Die Rettungsschwimmer der DLRG sorgen am 500 m langen Badebereich am Deich/Rasenstrand für die Sicherheit.

DLRG | INFO | Nordsee 239

Unterkunft: Unterbringung muss vom Rettungsschwimmer selbst gebucht werden (Verwaltung zahlt einen erhöhten Satz).

Einsatzzeit: 20.6.20 - 5.9.20

Teamstärke: 1 Wachführer, 3 Wachgänger

Ausstattung: ortsübliche Rettungsmittel

Stations-Geo-Koordinaten: lat: 54.281612; lon: 8.78078

Tel.: 0152-24331886

28

St.-Peter-Ording



Allgemeine Informationen

St. Peter-Ording liegt in Nordfriesland in Schleswig-Holstein an der Nordsee. Der 12 Kilometer lange Sandstrand wird an schönen Sommertagen von bis zu 30.000 Badegästen genutzt.

Einsätze mit in Not geratenen Wattwanderern und Wassersportlern gehören mit zum Aufgabengebiet der DLRG. Der Dienst auf den fünf Wachstationen erfolgt unter Leitung der hauptamtlichen Schwimmmeister der Tourismus-Zentrale.

DLRG | INFO | Nordsee 235

Unterkunft: DLRG-Heim, Dorfstr. 40, 25826 St. Peter-Ording. Doppelzimmer mit Küche und Bad. Fernseher & WLAN-Zugang vorhanden.

Einsatzzeit: 25.4.20 - 26.9.20

Teamstärke: 16 Wachgänger

Ausstattung: 4 Motorboote, 2 Rettungs-Jetski, 4 Pickup-Geländefahrzeuge, umfangreiche Notfall-Ausrüstung.

Stations-Geo-Koordinaten: lat: 54.31221; lon: 8.586116

Tel.: 04863-7225 oder 0151-14550937 (Herr Mahnsen)

Pellworm



Allgemeine Informationen

Pellworm liegt als drittgrößte Nordseeinsel vor dem Humber Festland an der Westküste von Schleswig-Holstein, mitten im Weltnaturerbe Wattenmeer. 6 Badestellen, 1 FKK Strand, 1 bewachter DLRG-Strand und diverse Strandkörbe stehen am „Grün-Strand“

DLRG | INFO | Nordsee 227

Unterkunft: Ferienwohnung der Kurverwaltung. Wohn-/Schlafraum mit zwei Betten, Küche, Bad und Toilette.
Einsatzzeit: 20.6.20 - 5.9.20
Teamstärke: 1 Wachführer, 1 Wachgänger
Ausstattung: ortsübliche Rettungsmittel
Stations-Geo-Koordinaten: lat: 54.49469; lon: 8.669062
Tel.: 0171-7870187

29

Nebel (Amrum)



Allgemeine Informationen

Der sehenswerte Ort Nebel liegt auf der nordfriesischen Insel Amrum an der Nordsee und gehört zu Schleswig-Holstein. Alte Friesenhäuser mit Reetdach, die überall stehen, geben dem Dorf seinen besonderen Charakter. Die DLRG wacht über die Sicherheit der Badegäste und Wassersportler an drei breiten Strandabschnitten, die jeweils 600 m lang sind.

DLRG | INFO | Nordsee 224

Unterkunft: 4 Doppelzimmer und ein Einzelzimmer (WL) im „Haus des Gastes“ im Ortskern von Nebel, Dusche, Fernseher.
Einsatzzeit: 9.5.20- 19.9.20
Teamstärke: 1 Wachführer, 1 Bootsführer, 7 Wachgänger
Ausstattung: ortsübliche Rettungsmittel, Elektromule IRB
Stations-Geo-Koordinaten: lat: 54.64416; lon: 8.320189
Tel.: 0160-4716792

An allen Stationen der DLRG Kindersuchband



An allen Wasserrettungsstationen der DLRG erhalten Eltern für ihre Kinder kostenlose dehnbare Armbändchen aus Silikon, die am Handgelenk getragen werden. Auf der Innenseite befindet sich eine Nummer. Die Wachmannschaft auf der Station vermerkt sich zu dieser Nummer Mobiltelefon- oder Strandkorbnummer der Eltern. Verliert ein Kind am Strand den Kontakt zu Mama oder Papa, braucht es sich nur an den nächsten Rettungsschwimmer zu wenden, der mittels der Nummer im Armband dann schnell und einfach den Kontakt zu den Eltern herstellen kann. Der Vorteil: Rettungsschwimmer sind an ihrer charakteristischen roten oder rot-gelben Einsatzkleidung problemlos zu erkennen, und auch die DLRG-Wachtürme findet je-

des Kind. Das strapazierfähige und hautverträgliche Armband ist angenehm zu tragen, kann problemlos während der gesamten Urlaubszeit genutzt werden und lässt sich beispielsweise nachts leicht abnehmen. Am Strand hält es auch beim Spielen im Wasser und unter Belastung am Arm. Zwei verschiedene Größen und die Dehnbarkeit des Materials garantieren den sicheren Sitz bei jedem Alter. Auch die Nutzung an verschiedenen Stränden ist möglich; die Eltern brauchen das Band dazu nur an der neuen Station registrieren zu lassen.

Weitere Infos unter: www.dlrg.de sowie auf der DLRG/NIVEA- Kooperationsmicrosite: www.nivea.de/dlrg.

30

Norddorf (Amrum)



Allgemeine Informationen

Norddorf ist neben Nebel und Wittdün eine der drei Gemeinden auf der Nordseeinsel Amrum. Norddorf liegt im Norden und gehört zu den ältesten Dörfern der Insel. Die DLRG-Lebensretter sichern einen Strandabschnitt von ca. 600 m ab.

DLRG | INFO | Nordsee 226

Unterkunft: 2 Doppelzimmer und 2 Einzelzimmer in festem Gebäude der Amrumtouristik Norddorf, direkt hinter der Düne, Küche, Aufenthaltsraum und Fernseher.

Einsatzzeit: 9.5.20 - 19.9.20

Teamstärke: 1 Wachführer, 5 Wachgänger

Ausstattung: ortsübliche Rettungsmittel

Stations-Geo-Koordinaten: lat: 54.688606; lon: 8.317966

Tel.: 0160-1592266

24. Internationaler **DLRG|Cup**

WARNEMÜNDE, 16.–19. Juli 2020



dlrg.de/sport

DLRG

31

Wyk (Föhr)



Bewachter Strand



Lifeguarded Beach

Allgemeine Informationen

Die Insel Föhr liegt im Herzen einer auf der Welt einzigartigen Landschaft: dem Nationalpark Schleswig-Holsteinisches Wattenmeer. Der Strand des Nordseeheilbades Wyk auf Föhr mit dem einzigartigen Blick auf die Insel- und Halligwelt bietet Spaß oder Erholung für jedermann. Der wunderschöne etwa 3 km lange, feinsandige Strand ist ein ideales Gebiet zur Erholung und ist besonders bei Familien mit Kindern beliebt. Die wichtigsten Strandabschnitte werden von den Rettungsschwimmern der DLRG bewacht.

DLRG | INFO | Nordsee 244

Unterkunft: Unterkunftsgebäude am Innenhafen, Hafendeich 3, 25938 Wyk auf Föhr. Wohnung mit 4-Bett-Zimmern, TV.

Einsatzzeit: 30.5.20 - 12.9.20

Teamstärke: 1 Wachführer, 2 Bootsführer, 15 Wachgänger

Ausstattung: 2 Motorboote

Stations-Geo-Koordinaten: lat: 54.688354; lon: 8.572456

Tel.: 04681-748546

Nieblum (Föhr)



Allgemeine Informationen

Das Friesendorf Nieblum liegt zwischen Wyk und Utersum an der Südküste der Insel Föhr an der Nordsee. Das Nordseebad gehört zu den größeren Dörfern auf der Insel. Die Rettungsschwimmer bewachen einen 700 m langen Strandabschnitt bei Nieblum und einen ebenso langen Abschnitt bei dem westlich gelegenen Ortsteil Goting.

DLRG | INFO | Nordsee 225

Unterkunft: Im Ortskern (ca. 1 km von der Wachstation) steht eine Ferienwohnung mit 1 DZ, 1 EZ, Wohnzimmer mit Küche und Badezimmer zur Verfügung (renoviert 2016).

Einsatzzeit: 16.5.20 - 5.9.20

Teamstärke: 1 Wachführer, 3 Wachgänger

Ausstattung: ortsübliche Rettungsmittel

Stations-Geo-Koordinaten: lat: 54.680946; lon: 8.490793
Tel.: 04681746740.

32

Ehrung für 20 Jahre aktiven Wasserrettungsdienst

Sieuwina Hübner-Engelkes erhält Urkunde



Seit 20 Jahren gehört Sieuwina Hübner-Engelkes zu den aktiven Einsatzkräften des Zentralen Wasserrettungsdienstes Küste (ZWRD-K) der DLRG. Für ihr hervorragendes langjähriges Engagement wurde sie in 2019 auf der Wachstation Nieblum (Föhr) besonders geehrt. DLRG-Einsatzleiter Küste Schleswig-Holstein, Klaus Holger Hecken kam persönlich vorbei, um der Jubilarin für ihre langjährige ehrenamtliche Leistung zu danken.

Foto: vlnr: Sieuwina Hübner-Engelkes und Einsatzleiter Küste Schleswig-Holstein, Klaus Holger Hecken

Utersum (Föhr)



Allgemeine Informationen

Das 650 Jahre alte Dorf Utersum liegt im äußersten Südwesten der malerischen Insel Föhr an der Nordsee und bietet eine Menge an Ruhe- und Erholungsmöglichkeiten. Stress und Trubel sind hier Fremdworte; dafür wird man am Abend mit einem wunderschönen Sonnenuntergang belohnt. Die DLRG-Wachgänger sichern einen etwa 600 m langen Badestrand.

DLRG | INFO | Nordsee 238

Unterkunft: Ferienwohnung im Ort, „Taarephüs“, Lung Jaart 9, Utersum. Fernseher vorhanden, Familienbegleitung bedingt möglich.

Einsatzzeit: 6.6.20 - 5.9.20

Teamstärke: 1 Wachführer, 1 Wachgänger

Ausstattung: ortsübliche Rettungsmittel

Stations-Geo-Koordinaten: lat: 54.71292; lon: 8.396174

Tel.: 0151-51068390

33

Hörnum (Sylt)



Allgemeine Informationen

Hörnum liegt ganz im Süden der größten nordfriesischen Insel Sylt an der Nordsee. Der lange, weiße Sandstrand lädt zum Sonnenbaden und Surfen ein. Ein buntes Veranstaltungsprogramm bietet vom Malkurs bis zum Konzert für jeden etwas. Die Rettungsschwimmer der DLRG wachen an vier Strandabschnitten (Oststrand, FKK, Hauptstrand Nord, Hauptstrand West) über die Sicherheit am und im Wasser.

DLRG | INFO | Nordsee 220

Unterkunft: Campingplatz Hörnum, Rantumer Str. 31, 25997 Hörnum, Tel.: 04651-8358431. Einsatz erfolgt (gemeinsam) mit hauptamtlichen Rettungsschwimmern. Es werden nur erfahrene Rettungsschwimmer eingesetzt. Unterkunft im festen Gebäude auf dem Campingplatz im Zwei-Bett-Zimmer oder im Wohnwagen.

Einsatzzeit: 30.5.20 - 12.9.20

Teamstärke: 4 Wachgänger

Ausstattung: ortsübliche Rettungsmittel

Stations-Geo-Koordinaten: lat: 54.766884; lon: 8.280824

Glücksburg/Holnis



Allgemeine Informationen

Das idyllische Seebad Glücksburg liegt an der Flensburger Förde an der Ostsee in Schleswig-Holstein. Von hier hat man einen direkten Blick auf Dänemark. Glücksburg bietet alles für den Aktiv- und Wellness-Urlauber. Die DLRG wacht über einen 1,5 km Strandabschnitt an der Außenförde in Holnis.

DLRG | INFO | Ostsee 212

Unterkunft: 2-Bett- und ein 4-Bett-Zimmer in der Wachstation, die direkt am Strand Holnis und der Strandpromenade gelegen ist. Aufenthaltsraum mit offener Küche.

Einsatzzeit: 20.6.20 - 29.8.20

Teamstärke: 1 Wachführer, 1 Bootsführer, 4 Wachgänger

Ausstattung: 1 Boot, Rettungsbrett, AED, etc.

Stations-Geo-Koordinaten: lat: 54.861237; lon: 9.594348
Tel.: 04631 - 7404

34

Westerholz & Langballigau



Allgemeine Informationen

Die Station mit wunderschönen Naturstränden liegt direkt an der Flensburger Förde mit Blick auf die dänischen (Halb-)Inseln.

Die gemeinsame Hauptwache und Unterkunft stehen in Westerholz (Steinstrand); die Nebenstation steht in Langballigau (Sandstrand) und ist per gestelltem Fahrrad zu erreichen. In der nahen Stadt Flensburg bieten sich alle erdenklichen Freizeit- und Shoppingmöglichkeiten.

DLRG | INFO | Ostsee 253

Unterkunft: DLRG-Unterkunft (über Restaurant „Strandgut“), Hafstr. 1, 24977 Westerholz. Komplett eingerichtete Wohnung, Wohnzimmer mit Meerblick, Küche, 2 WC's, separate Dusche, 2 Schlafräume mit je 3 Einzelbetten. Nächster Supermarkt im 1,5 km entfernten Langballig (Fahrräder werden gestellt).

Einsatzzeit: 27.6.20 - 29.8.20

Teamstärke: 1 Wachführer, 1 Bootsführer, 4 Wachgänger

Ausstattung: ortsübliche Rettungsmittel, 1 Boot

Stations-Geo-Koordinaten: lat: 54.820053; lon: 9.672232

Norgaardholz

Bewachter Strand



Lifeguarded Beach



Allgemeine Informationen

Norgaardholz liegt in der Gemeinde Steinberg an der Ostsee. Von hier hat man einen herrlichen Blick auf Dänemark und die Geltinger Bucht. Die DLRG bewacht während der Sommerferien in Schleswig-Holstein einen Strandabschnitt von 400 m incl. Badebrücke.

DLRG | INFO | Ostsee 249

Unterkunft: Unterkunft erfolgt in Norgaardholz, Steinberg in einem kombinierten Wohn-/Wachgebäude in 2-Bett-Zimmern direkt am Badestrand mit Blick auf die Ostsee.

Einsatzzeit: 27.6.20 - 22.8.20

Teamstärke: 1 Wachführer, 1 Bootsführer, 2 Wachgänger

Ausstattung: ortsübliche Rettungsmittel, 1 Boot

Stations-Geo-Koordinaten: lat: 54.785877; lon: 9.7996

Tel.: 04632-8777111

35

Schönhagen



Allgemeine Informationen

Das Ostseebad Schönhagen liegt auf der wunderschönen Halbinsel Schwansen, ca. 25 km von Eckernförde zwischen Damp und der Schleistadt Kappeln. Der ca. 1,5 km lange, teilweise flach abfallende Strand (aufgeteilt in einen FKK-, Hunde- und Hauptstrand) lädt zum Baden und Sonnen ein. Unmittelbar am Strand steht den Rettungskräften eine in 2018 fertiggestellte Rettungswache mit vier modernen Appartements zur Verfügung.

DLRG | INFO | Ostsee 251

Unterkunft: Neue DLRG-Wache neben der Tourist-Information direkt am Schönhagener Strand. Vier moderne Appartements (mind. 40 qm, mit eigener Dusche/WC/WLAN), ebenerdiger Sanitätsraum, Gemeinschaftsraum und Sauna. Strandstr. 13, 24398 Schönhagen. Es empfiehlt sich die Anreise mit dem PKW.

Einsatzzeit: 23.5.20 - 12.9.20

Teamstärke: 1 Wachführer, 1 Bootsführer, 4 Wachgänger

Ausstattung: ortsübliche Rettungsmittel, 1 IRB

Stations-Geo-Koordinaten: lat: 54.634945; lon: 10.030394

Weidefelder Strand



Allgemeine Informationen

Am nördlichsten Ende des Naturparks Schlei befindet sich der 2 km lange gepflegte, feinsandige Weidefelder Strand mit seiner 600 m langen zu bewachenden Schwimmerzone. Familiäre Betreuung und beste Vollverpflegung durch das Restaurant Lobster sind garantiert. Zwei Strandkörbe, Wellenreit- und SUP-Boards stehen zu Verfügung. Die neue Beachvolleyballanlage ist Treffpunkt junger Leute aus Kappeln.

DLRG | INFO | Ostsee 248

Unterkunft: Wohn- und Wachgebäude mit zwei Zweibettzimmern, Küche und Aufenthaltsraum mit Panoramablick. Weitere Rettungsschwimmer werden extern in einer Ferienwohnung untergebracht. Es empfiehlt sich die Anreise mit dem PKW oder die Mitnahme eines Fahrrades im Zug. Weitere Infos unter: www.Weidefelderstrand.de.

Einsatzzeit: 30.5.20 - 5.9.20

Teamstärke: 1 Wachführer, 1 Bootsführer, 4 Wachgänger

Ausstattung: 1 IRB, ortsübliche Rettungsmittel

Stations-Geo-Koordinaten: lat: 54.651314; lon: 10.031624

Tel.: 04642-987567 oder 046428444 (Restaurant Lobster)

36

Damp



Allgemeine Informationen

Damp liegt an der Ostsee im Norden der Halbinsel Schwansen, die von drei Seiten von Wasser umgeben ist. Die Eckernförder Bucht, die Ostsee und die Schlei bilden dabei den Rahmen für die wunderschöne Landschaft.

Damp ist für Wassersportler ideal, egal ob Surfen, Segeln, Kiten oder Tauchen - hier wird alles angeboten. Und wer nur relaxen möchte, mietet sich einen Strandkorb.

Der 3,5 km lange Sandstrand ist feinsandig und besonders bei Familien mit kleinen Kindern beliebt. Der Strand ist flach abfallend.

DLRG | INFO | Ostsee 207

Unterkunft: „Haus Langeland“, Seeuferweg/Passatring, 24351 Damp. 2-Bett-Zimmer, Küche, Aufenthaltsraum, Fernseher, WLAN. Familienbegleitung möglich. Vollverpflegung.

Einsatzzeit: 16.5.20 - 12.9.20

Teamstärke: 1 Wachführer, 2 Bootsführer, 16 Wachgänger

Ausstattung: 2 Boote, davon 1 IRB

Stations-Geo-Koordinaten: lat: 54.586445; lon: 10.02496

Tel.: 04352-808521

30 Jahre ZWRD-K

Ehrung für Andreas Kleeschulte



Klaus Holger Hecken, DLRG-Einsatzleiter Küste Schleswig-Holstein, dankte Andreas Kleeschulte gemeinsam mit Bürgermeisterin Barbara Feyock und Abteilungsleiter Ordnung und Soziales René Kinza vom Amt Schlei-Ostsee an der Station Damp für sein außerordentliches langjähriges Engagement im ZWRD-K. Der Jubilar gehört seit 30 Jahren zu den aktiven Einsatzkräften des Zentralen Wasserrettungsdienstes Küste (ZWRD-K) der DLRG.

Foto: v.l.n.r. Klaus Holger Hecken, Einsatzleiter Küste Schleswig-Holstein, Jubilar Andreas Kleeschulte, Abteilungsleiter Ordnung und Soziales René Kinza vom Amt Schlei-Ostsee und Bürgermeisterin Barbara Feyock.

Verliebt - Verlobt - Verheiratet

Hochzeitsreise zum ZWRD-K



Tatjana Tillmann von der DLRG-Ortsgruppe Sondern und Stefan Kuhlmann von der DLRG-Ortsgruppe Lennestadt lernten sich im Jahr 2016 beim ZWRD-K an der Wachstation Damp kennen, verliebten sich ineinander, zogen 2017 zusammen, kauften 2018 ein Haus und heirateten schließlich am 21. Juni 2019. An diesem Tag wurde gefeiert. Am 22. Juni wurde aufgeräumt, gepackt und nachts die lange Fahrt an die Ostsee angetreten, um dann am nächsten Tag morgens pünktlich den Dienst an der DLRG-Wachstation Damp antreten zu können. Diese außergewöhnliche Verhältnis zum ZWRD-K in Damp wurde von der Bürgermeisterin der Gemeinde Damp, Frau Barbara Feyock gewürdigt, die den beiden Frischvermählten im Namen der Gemeinde einen Blumenstrauß sowie einen Gutschein für ein „Candlelight-Dinner“ im neueröffneten Restaurant „Isfjord“ in Damp überreichte.

Foto: v.l.n.r. Tatjana Tillmann, Stefan Kuhlmann und Barbara Feyock, Bürgermeisterin der Gemeinde Damp, Fotograf: Michael Ahrens

50 Jahre ZWRD-K

Ein Urgestein der Küste verabschiedet



Nach 50 Jahren Wasserrettungsdienst Küste wurden Marlis und Wolfgang Wallmeier am 28. Juni 2019 mit einer kleinen Feierstunde am Damper Strand verabschiedet. Viele Freunde und Wegbegleiter waren anwesend, als der langjährige Abschnitteleiter den Staffelstab in Form eines Taschenmessers an seinen Nachfolger Michael Vogel übergab. Nicht fehlen durfte hierbei natürlich auch die Taufe zweier Motorrettungsboote – eines davon auf den Namen „Walli“, unter dem Wolfgang weit über Damp hinaus bekannt ist. Wir wünschen Marlis und Wolfgang noch viele schöne Stunden an der Ostsee als „DLRG-Rentner“.

Foto: Das alte und das neue Abschnitteleiterehepaar: Marlis und Wolfgang Wallmeier (Mitte) und Sabine und Michael Vogel.

38

Fischleger Strand



Allgemeine Informationen

Der Fischleger Strand ist ein Sand-Kiesstrand mit Steinbuhnen. Er liegt an der Ostsee, nicht weit entfernt von Damp. Das Wasser ist sehr klar und der Strand flach abfallend. Der Familienstrand hat ein Beach-Volleyballfeld und einen Spielplatz für Kinder. Die DLRG sichert einen etwa 1.000 m langen Strandabschnitt.

DLRG | INFO | Ostsee 211

Unterkunft: DLRG-Wache, Fischleger, 24351 Doroteental. Unterkunft mit Küche und Bad. Vollverpflegung gemeinsam mit Damp.

Einsatzzeit: 30.5.20 - 29.8.20

Teamstärke: 1 Wachführer, 1 Bootsführer, 3 Wachgänger

Ausstattung: ortsübliche Rettungsmittel, 1 Boot

Stations-Geo-Koordinaten: lat: 54.569183; lon: 10.025432

Tel.: 04352-5100

Klein Waabs, Gemeindestrand



Allgemeine Informationen

Klein Waabs liegt auf der Halbinsel Schwansen direkt an der Eckernförder Bucht an der Ostsee und ist nicht weit von Damp entfernt. Die DLRG sichert zwei 300 m lange Gemeindestrände (Klein Waabs, Langholz).

DLRG | INFO | Ostsee 222

Unterkunft: DLRG-Wache, Strandstr., 24358 Klein Waabs. Unterkunft mit 2-Bett-Zimmer mit Küche und Dusche.

Einsatzzeit: 20.6.20 - 29.8.20

Teamstärke: 1 Wachführer, 1 Bootsführer, 2 Wachgänger

Ausstattung: 1 Motorboot

Stations-Geo-Koordinaten: lat: 54.525097; lon: 10.000364

Tel.: 04352-2739

39

Camping Heide, Klein Waabs



Allgemeine Informationen

Klein Waabs liegt auf der Halbinsel Schwansen direkt an der Eckernförder Bucht an der Ostsee und ist nicht weit von Damp entfernt. Die Rettungsschwimmer der DLRG bewachen den etwa 500 m langen Sandstrand am Campingplatz Heide, der neben vielen Sportaktivitäten auch Wellnessangebote wie Sauna und Dampfbad bereithält.

DLRG | INFO | Ostsee 217

Unterkunft: DLRG-Station, Strandstr. 31, 2439 Klein Waabs. Wohnung mit Einzelzimmer im Stationsgebäude auf der Steilküste mit TV und Aufenthaltsraum. Eigener Wohnwagen/Wohnmobil und Familienbegleitung möglich.

Einsatzzeit: 27.6.20 - 22.8.20

Teamstärke: 1 Wachführer, 1 Wachgänger

Ausstattung: ortsübliche Rettungsmittel

Stations-Geo-Koordinaten: lat: 54.52941; lon: 10.003738

Tel.: 0152-57295726



Rettungsschwimmer in Eckernförde

www.eckernförderbucht.de



40

Eckernförde



Allgemeine Informationen

Eckernförde liegt am Ende der Eckernförder Bucht an der Ostsee in Schleswig-Holstein. Nur wenige Minuten vom Stadtzentrum entfernt befindet sich der wunderschöne Sandstrand. Hier laden bequeme Strandkörbe zum Verweilen ein. Das DLRG-Gästehaus des Landesverbandes Schleswig-Holstein bietet den Rettungsschwimmern modern eingerichtete Zimmer. Die DLRG-Rettungsschwimmer wachen über die Sicherheit der Badegäste an einem 2.000 m und einem 1.200 m langen Sandstrand.

DLRG | INFO | Ostsee 208

Unterkunft: DLRG-Gästehaus (LV Schleswig-Holstein), Berliner Str. 64, 24340 Eckernförde, Tel.: 04351-71770. 2- und 4-Bett-Zimmer mit Duschbädern, TV, Waschmaschine, WLAN, Vollverpflegung, Familienbegleitung möglich (kostenpflichtig).

Einsatzzeit: 9.5.20 - 12.9.20

Teamstärke: 1 Wachführer, 2 Bootsführer, 16 Wachgänger

Ausstattung: 2 Motorboote, davon 1 IRB

Stations-Geo-Koordinaten: lat: 54.462605; lon: 9.842091

Tel.: 04351-6301

Wir erfüllen Eure Wünsche!

Das DLRG-Gästehaus in Eckernförde – nicht nur für DLRG-Gäste

Das schönste Quartier in der Eckernförder Bucht!
Angebote zu günstigen Preisen für Eure Bedürfnisse:

- ✓ Sport- und Jugendreisen
- ✓ Gruppen und Vereine
- ✓ Freizeiten und Familien
- ✓ Urlaub und Erholung
- ✓ Seminare und Tagungen



nur 200 Meter
bis zum
Ostsee-Strand!



Ansprechpartner: Dirk Ziemer
Telefon: 04351 / 71 77-10

info@dlrg-gaestehaus.de
www.dlrg-gaestehaus.de
www.sh.dlrg.de

jetzt besichtigen:
www.dlrg-gaestehaus.de

Wer von euch ist mit dabei?

BUNDESFREIWILLIGENDIENST IN DER DLRG!

Bewirb
dich
jetzt!



dlrg.de/bfd

DLRG

Schwedeneck



Allgemeine Informationen

Schwedeneck liegt etwa 24 km nördlich der Landeshauptstadt Kiel auf der Halbinsel Dänischer Wohld an der Eckernförder Bucht der Ostsee.

Die wunderbare Landschaft begeistert Familien wie Naturliebhaber gleichermaßen. Die Lebensretter der DLRG bewachen zwei Strandabschnitte von jeweils 700 m.

DLRG | INFO | Ostsee 230

Unterkunft: Doppelzimmer in einem sep. DLRG-Gebäude direkt am Strand, Küche, Dusche, Aufenthaltsraum, TV.

Einsatzzeit: 20.6.20 - 29.8.20


Teamstärke: 1 Wachführer, 1 Bootsführer, 5 Wachgänger

Ausstattung: 1 Motorboot

Stations-Geo-Koordinaten: lat: 54.48003; lon: 10.0756235
Tel.: 0152-57305615

42

Wisch-Heidkate



Allgemeine Informationen

Der Ferienort Wisch-Heidkate liegt im nördlichsten Teil der Probstei an der Ostsee und entstand aus einem alten Bauerndorf.

Der wunderschöne lange Sandstrand bietet die allerbesten Bedingungen für Bade- und Wassersport. Aber auch Surfer und Kiter finden hier ideale Voraussetzungen.

Die DLRG sichert einen etwa 1.200 m langen Strand ab.

DLRG | INFO | Ostsee 241

Unterkunft: DLRG-Haus hinter dem Deich, Alte Heidkate 10, 24217 Wisch/Heidkate. 4-Bett-Zimmer, Küche, Aufenthaltsraum, Fernseher.

Einsatzzeit: 4.7.20 - 26.9.20

Teamstärke: 1 Wachführer, 1 Bootsführer, 5 Wachgänger

Ausstattung: 1 Motorboot

Stations-Geo-Koordinaten: lat: 54.435238; lon: 10.325547
Tel.: 04344-2232

Schönberger Strand & Kalifornien



Allgemeine Informationen

Schönberg liegt etwa 20 km nordöstlich der schleswig-holsteinischen Landeshauptstadt Kiel. Die Sandstrände vor dem Deich prägen den Küstenabschnitt. Besonders erwähnenswert sind die Ortsteile Kalifornien und Brasilien. Ausgangspunkt für die im Sommer stattfindenden Abendfahrten zum Kieler-Leuchtturm ist die 260 m lange Seebrücke am Schönberger Strand.

Verteilt auf den 6 km langen Sandstrand sind vier Wachtürme und zwei Wachstationen. Für unsere DLRG-Rettungsschwimmer stehen 2 Motorboote und ein Einsatzbus zur Verfügung.

DLRG | INFO | Ostsee 231

Unterkunft: DLRG-Haus, Promenade 29, 24217 Schönberg. Küche, Gemeinschaftsraum mit TV, Sanitärbereich mit Duschen, Waschmaschinen, Trockner, 2- und 4-Bettzimmer, WLAN und Vollverpflegung.

Einsatzzeit: 30.5.20 - 12.9.20

Teamstärke: 2 Wachführer, 2 Bootsführer, 18 Wachgänger

Ausstattung: 2 Motorboote, 1 Einsatz-MTW

Stations-Geo-Koordinaten: lat: 54.414833; lon: 10.413604

Tel.: 043448032 (Schönberger Strand)

© Seewind Fotografie

43

Behrendorf



Allgemeine Informationen

Behrendorf liegt an der Hohwacher Bucht, etwa sechs Kilometer nördlich der Kleinstadt Lütjeburg. In der Nähe der Gemeinde liegen der Kleine und der Große Binnensee mit ihren dichten Schilfgürteln, die ein Rückzugsreservat für zahlreiche Vogelarten bilden. - Wachgebiet: 250 m Ostseestrand.

DLRG | INFO | Ostsee 252

Unterkunft: Die Unterbringung erfolgt in einem modernen Wohncontainer auf dem nahe gelegenen Campingplatz.

Einsatzzeit: 30.5.20 - 5.9.2020

Teamstärke: 1 Wachführer, 2 Wachgänger

Ausstattung: ortsübliche Rettungsmittel

Stations-Geo-Koordinaten: lat: 54.3583; lon: 10.6119

44

Hohwacht



Allgemeine Informationen

Hohwacht liegt an der Hohwacher Bucht, mitten in Schleswig-Holstein zwischen Kiel und Fehmarn, direkt an der Ostsee. Die Rettungsschwimmer der DLRG wachen am über 2 km langen weißen Sandstrand, der zur Ostsee hin flach abfällt und damit für Familien mit kleinen Kindern besonders geeignet ist.

DLRG | INFO | Ostsee 219

Unterkunft: DLRG-Unterkunft, Berliner Platz 1, 24321 Hohwacht, Tel: 04381-7085. 2-Bett-Zimmer, Küche, Aufenthaltsraum, Fernseher, Waschmaschine und WLAN vorhanden. Familienunterbringung nach Absprache kostenfrei möglich.

Einsatzzeit: 2.5.20 - 12.9.20

Teamstärke: 1 Wachführer, 1 Bootsführer, 8 Wachgänger

Ausstattung: 1 Motorboot, ortsübliche Rettungsmittel

Stations-Geo-Koordinaten: lat: 54.324314; lon: 10.66648

Tel.: 04381-5453

Sehendorfer Strand

Bewachter Strand



Lifeguarded Beach



Allgemeine Informationen

Der Sehendorfer Strand gehört zur Gemeinde Blekendorf und liegt an der Hohwachter Bucht, zwischen Kiel und Fehmarn, an der Ostsee. Der feine weiße Naturstrand liegt an einer wunderschönen Dünenlandschaft, grenzt an ein Naturschutzgebiet und ist für jedermann ein Vergnügen.

DLRG | INFO | Ostsee 233

Unterkunft: DLRG-Unterkunft, Strandstr. 24, 24327 Blekendorf-Sehendorf. Sechs 2-Bett-Zimmer, Aufenthaltsraum mit Sat-TV, Küchenzeile mit: Geschirrspüler, Mikrowelle, 2 Bäder/Dusche, Vollverpflegung, Waschmaschine, Trockner, WLAN. Bettwäsche/Handtücher sind bitte mitzubringen.

Einsatzzeit: 16.5.20 - 15.9.20

Teamstärke: 1 Wachführer, 1 Bootsführer, 9 Wachgänger

Ausstattung: 1 Motorboot, ortsübliche Rettungsmittel

Stations-Geo-Koordinaten: lat: 54.307705; lon: 10.689783
Tel.: 04382-927976

45

„Wer einmal hier war, kommt gerne wieder!“



Jetzt bewerben: Rettungsschwimmer am Sehendorfer Strand

- freie Unterkunft und Verpflegung
- Fahrtkosten
- Nette Leute
- jede Menge Spaß, Sonne, Strand und Seeluft



Kurbetrieb Gemeinde Blekendorf • Strandstraße 24 • 24327 Blekendorf-Sehendorf • Telefon: 04382-92234 • E-Mail: info@sehendorfer-strand.de

Weissenhäuser Strand



Allgemeine Informationen

Das Ostseebad Weissenhäuser Strand liegt wunderschön hinter einer Dünenlandschaft in der Hohwacher Bucht, bei Oldenburg in Holstein. Der Ferienpark bietet eine Vielzahl an Freizeiteinrichtungen. Die Rettungsschwimmer der DLRG wachen am 4 km langen Sandstrand über die Sicherheit der Badegäste und Wassersportler. Der Strandabschnitt Grand Village wird mitbewacht.

DLRG | INFO | Ostsee 240

Unterkunft: Apartments am Dorfplatz, Seestr. 1. Die Mehrraum-Apartments mit 1-, 2- und 3-Bett-Zimmern liegen im Ferienpark und sind mit Küche und Fernseher ausgestattet. Vergünstigte Nutzung der Freizeitangebote.

Einsatzzeit: 9.5.20 - 12.9.20

Teamstärke: 1 Wachführer, 1 Bootsführer, 10 Wachgänger

Ausstattung: 2 Motorboote, 1 Seabob, ortsübliche Rettungsmittel

Stations-Geo-Koordinaten: 54.312588; lon: 10.792028
Tel.: 0170-4555333

46

Noch mehr Infos gefällig?

Dann tritt am besten gleich der Facebook-Gruppe des ZWRD-K bei und bleib immer auf dem Laufenden:



[/groups/zwrck](https://www.facebook.com/groups/zwrck)



DLRG

Heiligenhafen

Bewachter Strand



Lifeguarded Beach



Allgemeine Informationen

Heiligenhafen befindet sich an der schleswig-holsteinischen Ostseeküste gegenüber der Insel Fehmarn. Durch den flach in die Ostsee abfallenden Strand ist dies ein beliebter Badeort für Familien mit Kindern. Es gibt eine Segel- und Surfschule, einen Yachthafen, zahlreiche Wassersportmöglichkeiten, eine Indoor-Spielwelt und Wellness-Angebote im Aktiv-Hus. Die DLRG wacht über die Sicherheit an einem 4 km langen Sandstrand.

DLRG | INFO | Ostsee 218

Unterkunft: DLRG-Unterkunft, Seepark. Doppelzimmer, Küche, Aufenthaltsraum, Fernseher, Waschmöglichkeit. Eigene Bettwäsche bitte mitbringen! Wachgänger erhalten im Anschluss an ihren Dienst freien Eintritt in der Sauna und Poolanlage im Aktiv-Hus. Betreuung durch Abschnittsleiter. Saisonale Veranstaltungen siehe heiligenhafen-touristik.de/highlights.html.

Einsatzzeit: 9.5.20 - 12.9.20

Teamstärke: 1 Wachführer, 2 Bootsführer, 19 Wachgänger

Ausstattung: 2 Motorboote, ortsübliche Rettungsmittel

Stations-Geo-Koordinaten: lat: 54.381577; lon: 10.965554

Tel.: 04362-3858

47

Strukkamp (Fehmarn)



Allgemeine Informationen

Der Campingplatz Strukkamphuk liegt im Süden der Insel Fehmarn - direkt an der Ostsee. Ein umfangreiches Animations- und Sportangebot lässt keine Langeweile aufkommen.

Die DLRG-Rettungsschwimmer sichern hier einen 400 m langen Sandstrand am Campingplatz ab. Das Gebiet ist vor allem bei Surfern und Kitem sehr beliebt.

DLRG | INFO | Ostsee 236

Unterkunft: Camping Strukkamphuk, 23769 Strukkamp, Tel.: 04371-2194. Ein vollausgestatteter Wohnwagen mit Vorzelt bis 3 Personen und ein Wohnwagen, direkt daneben ohne Ausstattung für eine Person. Küche muss gemeinsam genutzt werden.

Einsatzzeit: 29.6.19 - 24.8.19

Teamstärke: 1 Wachführer, 1 Wachgänger

Ausstattung: ortsübliche Rettungsmittel

Stations-Geo-Koordinaten: lat: 54.41343; lon: 11.097246

Bojendorf-Wallnau (Fehmarn)



Allgemeine Informationen

Bojendorf-Wallnau liegt im Westen der Insel Fehmarn in Schleswig-Holstein und verfügt über einen mittelfeinen Naturstrand an der Ostsee.

Der von den Rettungsschwimmern der DLRG zu bewachende Strandabschnitt ist etwa 600 m lang.

DLRG | INFO | Ostsee 202

Unterkunft: Campingplatz Wallnau, 23769 Bojendorf. Drei ausgestattete Wohnwagen auf dem Campingplatz (jeweils 2 Betten). Familienbegleitung bei freien Kapazitäten möglich.

Einsatzzeit: 30.5.20 - 12.9.20

Teamstärke: 1 Wachführer, 1 Bootsführer, 2 Wachgänger

Ausstattung: 1 Motorboot

Stations-Geo-Koordinaten: lat: 54.492; lon: 11.0164
Tel.: 0172-4295990

48

Fehmarnbelt (Fehmarn)



Allgemeine Informationen

Fehmarnbelt liegt an der Nordwestspitze der sonnenverwöhnten Insel Fehmarn in Schleswig-Holstein.

Kilometerlange Naturstrände, Dünen und Deiche laden zum Spaziergehen und Wandern ein. Die DLRG bewacht einen 400 m langen wunderschönen Sandstrand.

DLRG | INFO | Ostsee 209

Unterkunft: Strandcamping Fehmarnbelt, Altenteil, 23769 Dänschendorf auf Fehmarn. Ein Miniapartment und ein Wohnwagen auf dem Campingplatz, der direkt am Strand liegt.

Einsatzzeit: 13.6.20 - 29.8.20

Teamstärke: 1 Wachführer, 1 Wachgänger

Ausstattung: ortsübliche Rettungsmittel

Stations-Geo-Koordinaten: lat: 54.531506; lon: 11.076606

Grüner Brink (Fehmarn)



Allgemeine Informationen

Der Grüne Brink ist ein an der Nordostküste Fehmarns gelegenes Naturschutzgebiet. Der beliebte Sandstrand fällt flach ab und bietet ideale Bedingungen für Familien mit kleinen Kindern.

Die DLRG-Rettungsschwimmer wachen an einem rund 600 m langen Sandstrand über die Sicherheit der Badegäste.

DLRG | INFO | Ostsee 214

Unterkunft: Grüner Brink, Appartement mit kombiniertem Schlaf- und Wohnbereich direkt hinterm Deich, Fernseher, Kochgelegenheit, Familienbegleitung möglich.

Einsatzzeit: 30.5.20 - 12.9.20

Teamstärke: 1 Wachführer, 1 Wachgänger

Ausstattung: ortsübliche Rettungsmittel

Stations-Geo-Koordinaten: lat: 54.509216; lon: 11.195681
Tel.: 0172-4295989

49

Meeschendorf (Fehmarn)



Allgemeine Informationen

Meeschendorf liegt im Südosten der Insel Fehmarn in der Nähe der Inselhauptstadt Burg. Am Südstrand kann man sich herrlich entspannen und erholen. Die DLRG sichert einen 600 m langen Strandabschnitt an der Ostsee ab.

DLRG | INFO | Ostsee 223

Unterkunft: DLRG Wachstation, Am Südstrand, 23769 Meeschendorf. Komplett eingerichtete Wohnung (4-Bett-Zimmer), Küche, Fernseher. Ergänzend kann eine Unterbringung in einem DZ in der Erholungsstätte, Meeschendorf 102, erfolgen.

Einsatzzeit: 30.5.20 - 12.9.20

Teamstärke: 1 Wachführer, 1 Bootsführer, 2 Wachgänger

Ausstattung: 1 Boot

Stations-Geo-Koordinaten: lat: 54.41221; lon: 11.24433

Tel.: 0172-4295994

Burg (Fehmarn)



Allgemeine Informationen

Burg ist der zentrale Stadtteil der Stadt Fehmarn. Die Rettungsschwimmer der DLRG wachen an einem ca. 2.500 m langen Sandstrand.

DLRG | INFO | Ostsee 203

Unterkunft: Yachthafenservicegebäude, 23769 Burg. Wohnung mit Einzel- bis 4-Bett-Zimmern, TV, WLAN, Familienbegleitung bei freien Kapazitäten möglich.

Einsatzzeit: 9.5.20 - 12.9.20

Teamstärke: 1 Wachführer, 2 Bootsführer, 12 Wachgänger

Ausstattung: 2 Motorboote

Stations-Geo-Koordinaten: lat: 54.41143; lon: 11.21099

Tel.: 04371-506381

50

Wulfener Hals (Fehmarn)



Allgemeine Informationen

Die Ferienanlage Wulfener Hals liegt im Süden der Ostseeinsel Fehmarn. Die DLRG sichert hier einen 600 m langen Sandstrand an der Ostsee und am Burger Binnensee. Nähere Infos zum Animationsprogramm, zur Ausstattung der Anlage etc. sind unter www.wulfenerhals.de zu finden.

DLRG | INFO | Ostsee 243

Unterkunft: Camping- / Ferienpark Wulfener Hals, Wulfener-Hals-Weg 100, 23769 Fehmarn. Vollausgestattete 2-Bett-Wohnwagen. Eigener Wohnwagen/-mobil auf Anfrage möglich.

Einsatzzeit: 20.6.20 - 29.8.20

Teamstärke: 1 Wachführer, 1 Bootsführer, 2 Wachgänger

Ausstattung: 1 Boot

Stations-Geo-Koordinaten: lat: 54.405792; lon: 11.182594

Tel.: 0175-8867539

MeerZeit im Ostseebad Großenbrode

Abenteuer

Strand soweit das Auge reicht

Perfekter Windsurf-, Kite- oder SUP-Spot

Veranstaltungen

Junges Publikum

Animationsteam

Chillen im Sonnenuntergang



SPASS



ZEIT FÜR SICH



FAMILIE



KITESURFEN



BADEN



FREUNDE

Großenbrode
MeerZeit am Fehmarnsund

Großenbrode Tourismus Service
Teichstraße 12, 23775 Großenbrode

Tel.: 0 43 67 - 99 71 13, Fax: 0 43 67 - 99 71 26
E-Mail: info@grossenbrode.de

www.grossenbrode.de

Großenbrode

Bewachter Strand



Lifeguarded Beach



Allgemeine Informationen

Großenbrode liegt an der äußersten Spitze der Lübecker Bucht in Ostholstein, direkt am Fehmarnsund an der Ostsee. Das idyllische Ostseeheilbad ist der ideale Ort zum Entspannen und Genießen. Die DLRG wacht am 1.300 m langen Sandstrand.

DLRG | INFO | Ostsee 213

Unterkunft: DLRG-Wachstation, Südstrand 44, 23775 Großenbrode. Doppelzimmer, Küche, Aufenthaltsraum, Waschmaschine, Fernseher.

Einsatzzeit: 9.5.20 - 12.9.20

Teamstärke: 1 Wachführer, 1 Bootsführer, 9 Wachgänger

Ausstattung: 1 IRB

Stations-Geo-Koordinaten: lat: 54.358833; lon: 11.09131

Tel.: 04367-8215

Ostsee-Camping Rosenfelder Strand



Allgemeine Informationen

Der Campingplatz „Rosenfelder Strand Ostsee Camping“ liegt 4 km nördlich von Dahme an der Ostholsteinischen Ostsee auf einer kleinen Anhöhe. Von Feldern umgeben bietet der Platz Ruhe und Entspannung. Die Spiel- und Sportmöglichkeiten sowie das tägliche Animationsprogramm lassen keine Langeweile aufkommen. ADAC-Superplatz 2017. Weitere Infos unter: www.rosenfelder-strand.de.

DLRG | INFO | Ostsee 232

Unterkunft: Ostsee Camping, Rosenfelder Strand 1, 23749 Grube. Drei vollausgestattete Wohnwagen für sechs Rettungsschwimmer. Eigener Wohnwagen/-mobil auf Anfrage möglich.

Einsatzzeit: 27.6.20 - 22.8.20

Teamstärke: 1 Wachführer, 1 Bootsführer, 2 Wachgänger

Ausstattung: ortsübliche Rettungsmittel

1 Rettungsboot

Stations-Geo-Koordinaten: lat: 54.265686; lon: 11.082408

Tel.: 0151-72010731

52

Rosenfelder Strand FKK



Allgemeine Informationen

Der Rosenfelder Strand liegt in der Nähe von Dahme an der Ostholsteinischen Ostsee mitten im Landschaftsschutzgebiet. Der etwa 1,5 km lange FKK-Strand befindet sich direkt an der Ostsee. Sportbegeisterten werden die vielfältigen Möglichkeiten von Ball- und Mannschaftssport, Reiten und Wassersport besonders gefallen, und Familien gefällt die zwanglose Atmosphäre.

Die Rettungsschwimmer der DLRG wachen an einen etwa 1.000 m langen Sandstrand.

DLRG | INFO | Ostsee 229

Unterkunft: FKK-Camping Ostsee, Campingplatz Rosenfelder Strand 2, 23749 Grube. Vier vollausgestattete Wohnwagen für 8 Rettungsschwimmer. Eigener Wohnwagen oder eigenes Wohnmobil auf Anfrage möglich.

Einsatzzeit: 2.6.20 - 22.8.20

Teamstärke: 1 Wachführer, 1 Bootsführer, 2 Wachgänger

Ausstattung: 1 Motorboot

Stations-Geo-Koordinaten: lat: 54.255493; lon: 11.081653

Tel.: 01520-63000648

Dahme



Allgemeine Informationen

Dahme liegt im sonnigsten Gebiet Deutschlands, direkt in der Lübecker Bucht in Schleswig-Holstein. Das Ostseebad bietet einen barrierefreien Familienstrand mit und ohne Strandkörbe, FKK- sowie Hundestrandabschnitte.

Der zu bewachende Sandstrand ist 6 km lang.

DLRG | INFO | Ostsee 206

Unterkunft: Einzel- und Mehrbettzimmer in der DLRG-Unterkunft direkt am Strand, Küche, Aufenthaltsraum, Waschmaschine, WLAN.

Einsatzzeit: 9.5.20 - 12.9.20

Teamstärke: 1 Wachführer, 2 Bootsführer, 19 Wachgänger

Ausstattung: 2 Motorboote

Stations-Geo-Koordinaten: lat: 54.225353; lon: 11.0875225
Tel.: 04364-8531

53

30 Jahre ZWRD-K

Ehrung für Thomas Dunker



Tourismusleiterin Ulrike Dallmann und DLRG Einsatzleiter Küste Schleswig-Holstein, Klaus Holger Hecken gratulierten Thomas Dunker überraschend im Rahmen eines Grillabends persönlich für 30 Jahre ehrenamtliches Engagement an der Küste. Bereits seit 1988 ist Thomas Dunker teils sogar mehrfach pro Kalenderjahr in Dahme für den Zentralen Wasserrettungsdienst Küste (ZWRD-K) der DLRG ehrenamtlich im Einsatz. Dort und manchmal auch andersorts verbringt er seinen Jahresurlaub mit der Aufgabe, die Sicherheit für die Strand- und Badegäste im jeweiligen Einsatzort sicherzustellen.

Foto: vlnr: Klaus Holger Hecken, Einsatzleiter Küste Schleswig-Holstein, Jubilar Thomas Dunker und Tourismusleiterin Ulrike Dallmann, Fotograf: Florian Uthoff (Veranstaltungsleiter Ostseebad Dahme).

Kellenhusen



Allgemeine Informationen

Kellenhusen liegt in einer kleinen Bucht an der Ostseeküste Schleswig-Holsteins. Das ehemalige Fischerdorf hat seinen gemütlichen Charakter bis heute bewahrt. Die DLRG wacht an einem 4 km langen Sandstrand über die Sicherheit. Weitere Infos: www.wrd-kellenhusen.de.

DLRG | INFO | Ostsee 221

Unterkunft: DLRG-Rettungswache, Strandpromenade 15, 23746 Kellenhusen. Doppelzimmer, TV, Waschmaschine.

Einsatzzeit: 9.5.20 - 12.9.20

Teamstärke: 1 Wachführer, 1 Bootsführer, 16 Wachgänger

Ausstattung: 1 IRB

Stations-Geo-Koordinaten: lat: 54.188908; lon: 11.062439
Tel.: 04364-497520

54

25 Jahre ZWRD-K

Ehrung für Ralf Jürgensen



Ralf Jürgensen, hauptamtlich als Polizeibeamter tätig, ist bereits seit 25 Jahren ehrenamtlich für den ZWRD-K der DLRG im Einsatz. Neben der DLRG Wachstation Damp hat Ralf auch in Sierksdorf seinen Dienst absolviert, bevor er zum Start des Schulprojektes der Johannesschule Meppen (2011) in Kellenhusen (Ostsee) seinen Dienst begann. Gegen Ende eines Wachtages wurde Ralf Jürgensen (Mitte) vom Team der DLRG-Wasserrettungsstation Kellenhusen, Wachführerin Renate Jansen (vorne rechts) und Einsatzleiter Küste Schleswig-Holstein Klaus Holger Hecken überrascht. Neben Präsenten von der Wachmannschaft wurde Ralf zudem die Ehrenurkunde Wasserrettungsdienst für sein 25 jähriges ehrenamtliches Engagement in der DLRG verliehen.

Fotograf: Klaus Holger Hecken

Grömitz & Lenste



Allgemeine Informationen

Grömitz gehört zu den größten Seebädern Deutschlands, liegt im Herzen der Lübecker Bucht, und der Strand erstreckt sich über 12 km vom Yachthafen im Süden in Richtung Norden. Hier ist immer etwas los - neben jeder Menge Sport- und Wellnessangeboten gibt es hier auf der Riesenutsche, der Tauchgondel, im Hochseilpark, im Erlebnisbad u.a.m. viel zu erleben. Die Hauptwache direkt an der Kurpromenade gehört zu den größten und beliebtesten DLRG-Stationen der Küste. Informationen zum Strand Grömitz: www.groemitz.de.

DLRG | INFO | Ostsee 246

Unterkunft: Hauptwache Grömitz und Jugendcamp in Lenste, Appartements mit höchstens 4-Bett-Zimmern, Duschbädern und Küchen, Küche in der Hauptwache, Waschmaschine, Fernseher.

Einsatzzeit: 25.4.20 - 12.9.20

Teamstärke: 3 Wachführer, 3 Bootsführer, 42 Wachgänger

Ausstattung: 2 Motorboote (davon 1 IRB)

Stations-Geo-Koordinaten: lat: 54.147747; lon: 10.971848
Tel.: 04562-4101

55

Bliesdorf



Allgemeine Informationen

Bliesdorf ist ein Ortsteil der Gemeinde Schashagen und liegt etwa vier Kilometer nordöstlich von Neustadt in Holstein bzw. nur wenige Minuten westlich von Grömitz an der Ostsee. Der wunderschöne Sandstrand in der ostholsteinischen Landschaft ist nur eine Stunde von Hamburg entfernt.

Der zu bewachende Sandstrand ist in Bliesdorf 1.000 m lang.

DLRG | INFO | Ostsee 201

Unterkunft: Unweit vom Strand. Ab 2019 in zwei neuen parallel aufgestellten Mobilheimen, mit Doppel- und Einzelzimmern, Küche und Aufenthaltsbereich. Keine Haustiere!

Einsatzzeit: 20.6.20 - 5.9.20

Teamstärke: 1 Wachführer, 1 Bootsführer, 6 Wachgänger

Ausstattung: 1 Motorboot

Stations-Geo-Koordinaten: lat: 54.122337; lon: 10.930212
Tel.: 0151-22438852

Brodau



Allgemeine Informationen

Brodau gehört zur Gemeinde Schashagen und liegt etwa vier km nordöstlich von Neustadt in Holstein und ist nur wenige Autominuten von Grömitz entfernt.

Der zu bewachende feine Sandstrand ist in Brodau 600 m lang und kann auch gemeinsam mit der Wachmannschaft in Bliesdorf bewacht werden.

DLRG | INFO | Ostsee 234

Unterkunft: Campingplatz Elfenschlucht, Am Strand, 23730 Schashagen. Ferienhaus mit Küche & Dusche. Keine Haustiere. Nach Dienst kostenlose Sauna.

Einsatzzeit: 20.6.20 - 29.8.20

Teamstärke: 1 Wachführer, 1 Bootsführer, 4 Wachgänger

Ausstattung: 1 Motorboot

Stations-Geo-Koordinaten: lat: 54.10275; lon: 10.900204

56

Flaggen und Sicherheitskennzeichen

Flaggensymbole und Bedeutung

Rot und gelb sind die Farben, die Badegästen, Urlaubern und Wassersportlern wichtige Hinweise über die Bewachung der Strände, Risiken und andere Rahmenbedingungen geben.

Flaggen rot über gelb

Eine rot-gelbe Flagge am Mast einer Wachstation zeigt ein gekennzeichnetes Badegebiet an, das von Rettungsschwimmern gesichert wird. Flaggen derselben Farbgebung können zusätzlich direkt am Strand angebracht werden und begrenzen dann das bewachte Badegebiet.

Gelbe Flagge

Eine zusätzlich am Mast der Wachstation gesetzte gelbe Flagge signalisiert gefährliche Bedingungen und empfiehlt ungeübten Schwimmern, Kindern und älteren Personen vom Baden abzusehen. Weht darüber hinaus ein orangener Windsack am Mast, rät die DLRG, auf die Benutzung von aufblasbaren Freizeitgeräten auf Grund des ablandigen Windes zu verzichten.

Rote Flagge

Eine einzelne rote Flagge wird bei akuten Gefahrenlagen wie Strömung, hoher Wellengang oder bei Wasserverschmutzung gesetzt. Schwimmen kann dann lebensgefährlich sein.



Pelzerhaken

Bewachter Strand



Lifeguarded Beach



Allgemeine Informationen

Pelzerhaken ist ein Ortsteil von Neustadt in Holstein an der Ostsee und liegt in unmittelbarer Nachbarschaft zur Holsteinischen Schweiz. Die DLRG bewacht die beiden Strände Rettin (600 m) und Pelzerhaken (1.000 m).

DLRG | INFO | Ostsee 228

Unterkunft: Station Pelzerhaken, Dünenweg 5, 23730 Pelzerhaken. Tel.: 04561-5282829. 2-Bett-Zimmer, Küche, Aufenthaltsraum, TV, Schulungs-/Essensraum, EH-Raum, Kaminecke, sanitäre Anlagen, Trockenraum, Bootsgarage, Waschmaschine, Trockner, WLAN. Bettwäsche ist mitzubringen. Teilverpflegung in der Hauptsaison. Hauptsächlich mit Stammmannschaft besetzt.

Einsatzzeit: 25.4.20 - 26.9.20

Teamstärke: 1 Wachführer, 2 Bootsführer, 18 Wachgänger

Ausstattung: 1 Motorboot, 1 IRB

Stations-Geo-Koordinaten: lat: 54.08785; lon: 10.860336

Tel.: 04561-528622

57

Ehrung für 40 Jahre aktiven Wasserrettungsdienst

Reinhold Haффmanns-Pausch erhält Urkunde



Der 58-jährige Reinhold Haффmanns-Pausch aus Kempen opfert seit unzähligen Jahren seine Freizeit für die ehrenamtlichen Aufgaben der DLRG. Seit nunmehr 40 Jahren gehört er zu den aktiven Einsatzkräften des Zentralen Wasserrettungsdienstes Küste (ZWRD-K) der DLRG. Für sein großartiges langjähriges Engagement wurde er in 2019 am Pelzerhakener Südstrand besonders geehrt. Stephan Reil (stv. Betriebsleiter des Tourismus-Service Neustadt-Pelzerhaken-Rettin) schaute gemeinsam mit DLRG-Einsatzleiter Küste Schleswig-Holstein, Klaus Holger Hecken persönlich vorbei, um dem Jubilar im Beisein seiner Kameradinnen und Kameraden des Wasserrettungsdienstes für seine langjährige ehrenamtliche Leistung zu danken.

Foto: v.l.n.r. Stephan Reil (Tourismus-Service), Reinhold Haффmanns-Pausch (Jubilar), Klaus Holger Hecken (DLRG)

Ehrung für 115 Jahre aktiven Wasserrettungsdienst

Urkunden für Norbert Quak-Elbracht und Thomas Busse



Zahlreiche Glückwünsche, Urkunden und Präsente gab es für die Jubilare Norbert Quak-Elbracht (40 Jahre) und Thomas Busse (35 Jahre) für ihre langjährige ehrenamtliche Tätigkeit im Zentralen Wasserrettungsdienst Küste (ZWRD-K), zunächst von Vera Heß und Stephan Reil für den Tourismus Service Neustadt-Pelzerhaken-Rettin. Unmittelbar darauf folgten die Glückwünsche von Bürgermeister Sönke Sela wie auch vom Bürgermeister Mirko Spieckermann, bevor Klaus Holger Hecken (DLRG Einsatzleiter Küste Schleswig-Holstein) die persönlichen Glückwünsche vom DLRG Präsidium und vom DLRG Bundesverband überbrachte. Annette Busse, Philipp Schröder, Jannik Hüllbrock und Hendrik Spiekermann freuten sich über eine Ehrenurkunde Wasserrettungsdienst für 10 Jahre.

Foto: © Mirko Spieckermann

NEU bei der DLRG Materialstelle ...

- DLRG Wetterhose Marinepool
- DLRG SoftShell Jacke Herren Marinepool
- DLRG Dinghy Top Marinepool
- DLRG Wetterjacke leicht Marinepool
- DLRG SoftShell Jacke Damen Marinepool
- DLRG Rucksack Deuter
- Neopren-Shorty 2/3mm Marinepool
- DLRG Sonnenbrille uvex
- DLRG Fleecejacke schwer Marinepool
- DLRG Funktionstasche Marinepool

Bestell-Hotline
05723-955 600

shop.dlrg.de **DLRG**

Scharbeutz-Haffkrug & Sierksdorf



Allgemeine Informationen

Das Ostseeheilbad Scharbeutz-Haffkrug und das Ostseebad Sierksdorf liegen unmittelbar an der Lübecker Bucht der Ostseeküste im östlichen Teil des Bundeslandes Schleswig-Holstein.

Der 14 km lange, steinlose und flach abfallende Sandstrand von Scharbeutz über Haffkrug bis einschließlich dem Ostseebad Sierksdorf wird an 15 Stationen durch die DLRG überwacht. Auch im Inland am Pönitzer See und am Hemmelsdorfer See befinden sich zwei DLRG-überwachte Badezugänge. Scharbeutz, Haffkrug und Sierksdorf wurden im Juni 2008 als einer der ersten Strände in Deutschland mit dem Prädikat „Bewachter Strand“ ausgezeichnet.



DLRG | INFO | Ostsee 216

Unterkunft: DLRG-Unterkunft, Fuchsberg 1b, 23683 Scharbeutz. 6-Bettzimmer mit eigener DU/WC, Internet, Waschmaschine. Vollverpflegung durch hauseigenen Koch.

Einsatzzeit: 9.5.20 - 12.9.20

Teamstärke: 1 Wachführer, 6 Bootsführer, 24 Wachgänger

Ausstattung: 3 ATVs, 6 Motorboote, 1 Drohne, 3 Kfz, 1 Motorrad, 40 Fahrräder

Stations-Geo-Koordinaten: lat: 54.027367; lon: 10.757809
Tel.: 04503-888333 (8.00-10.00 oder 17.00-18.00 Uhr)

Timmendorfer Strand

Full-Service

Bewachter Strand



Lifeguarded Beach

60



Allgemeine Informationen

Die Gemeinde Timmendorfer Strand liegt etwa 15 km nördlich von Lübeck direkt an der Lübecker Bucht an der Ostsee und bietet jede Menge Abwechslung für Erholungssuchende und Wassersportler.

Die Rettungsschwimmer bewachen die Strandabschnitte Timmendorfer Strand und Niendorf auf insgesamt ca. 7 km Länge. Die umfangreiche materielle Ausstattung als Full Service Station und der Wachalltag machen den Einsatzbereich besonders interessant und voller Herausforderungen! Es wird ein sehr umfangreiches Freizeitprogramm geboten. Die Station ist für JET-Freizeiten (Jugend-Einsatz-Team) geeignet. Kontakt über den Abschnittsleiter (al-timmendorf@zwrkd.dlrg.de). Die Benennung der Wachführer erfolgt in ggs. Abstimmung.

DLRG | INFO | Ostsee 237

Unterkunft: Stand bei Redaktionsschluss noch nicht fest. Bitte im Internet nachlesen. Mehrbettzimmer, Aufenthaltsraum mit Küche, Bad, Fernseher, Waschmaschine.

Einsatzzeit: 9.5.20 - 12.9.20

Teamstärke: 1 Wachführer, 4 Bootsführer, 17 Wachgänger

Ausstattung: 2 Motorboote

Stations-Geo-Koordinaten: lat: 53.998466; lon: 10.784512

Tel.: 04503-701701

Mecklenburg-Vorpommern



Allgemeine Informationen

Mecklenburg-Vorpommern hat über 2.000 Seen und ist mit einer Küstenlänge von rund 1.900 km die längste Küste aller deutschen Bundesländer. Den Großteil davon nimmt die Vorpommersche Bodden- und Haffküste ein. Mecklenburg-Vorpommern ist wie kein anderes Bundesland ein Land des Wassers. Wunderschöne weiße, feinsandige Strände, sauberes Meer und malerische Inseln laden zum Schwimmen und Sonnenbaden ein. Überwiegend unverbaute Küsten gewähren den freien, weiten Blick auf die Ostsee. Mecklenburg-Vorpommern ist ein sehr geschichtsträchtiges Bundesland; davon zeugen nicht nur die vielen alten Kirchen und die liebevoll restaurierten Bürgerhäuser und Fassaden. Auch in Hinblick auf die Entstehung der DLRG nimmt Mecklenburg-Vorpommern eine besondere Stellung ein. Das tragische Unglück in Binz auf Rügen von 1912 hat zur Gründung der Deutschen Lebens-Rettungs-Gesellschaft geführt.

61

Boltenhagen



Allgemeine Informationen

Boltenhagen liegt direkt an der Ostseeküste der Boltenhagenbucht als Teil der Mecklenburger Bucht und ist das drittälteste Ostseebad Deutschlands. Das Seeheilbad bietet Wellness-, Sport- und Kurangebote ebenso wie eine Vielzahl von Kulturveranstaltungen.

DLRG | INFO | Ostsee 323

Unterkunft: DLRG-Unterkunft, Klützer Straße 11-15, 23946 Ostseebad Boltenhagen. 3-Bettzimmer, schöne, große Gemeinschaftsküche mit integrierter gemütlicher Sitzcke (TV). Eigenes Fahrrad empfehlenswert.

Einsatzzeit: 9.5.20 - 12.9.20

Teamstärke: 1 Wachführer, 1 Bootsführer, 22 Wachgänger

Ausstattung: alle übl. Rettungsmittel, AED, 2 Rettungsboote

Stations-Geo-Koordinaten: lat: 53.985558; lon: 11.2129965

Tel.: 038825-29275

Zierow



Allgemeine Informationen

Zierow liegt an der Wismarbuch gegenüber den Inseln Poel und Walfisch. Der ruhige Erholungsort profitiert von der Nähe zur Hansestadt Wismar und deren vielfältigen kulturellen Angeboten. Der Naturstrand von Zierow ist aufgrund seines flachen Badeeingangs und seines großen Strandspielplatzes bei Familien mit kleinen Kindern sehr beliebt. Am Strand gibt es einen kostenlosen HotSpot, verschiedene Imbissmöglichkeiten, eine Minigolfanlage und ein Café. Der Strand wird auf einer Länge von etwa 500m von der DLRG bewacht.

DLRG | INFO | Ostsee 328

Unterkunft: FeWo im Haus „Sonneneck“, Strandstraße 19e, 23968 Zierow (2 Gehminuten vom Rettungsturm entfernt). 2 Schlafzimmer, 1 Wohnzimmer, 1 Küche, 1 Bad mit Dusche. Ausgestattet mit Geschirrspüler, Grill, Parkplatz, Sat/TV, Kühlschrank m. Tiefkühlfach, Kaffeemaschine, Toaster, Mikrowelle, Wasserkocher.

Einsatzzeit: 30.5.20 - 29.8.20

Teamstärke: 1 Wachführer, 1 Wachgänger

Ausstattung: ortsübliche Rettungsmittel

Stations-Geo-Koordinaten: lat: 53.93467; lon: 11.371145

Tel.: 0152-24575197

62

Insel Poel



Allgemeine Informationen

Die siebtgrößte deutsche Insel Poel liegt in der südlichen Mecklenburger Bucht der Ostsee und begrenzt den Norden der Wismarer Bucht. Seit fast hundert Jahren nutzen Urlauber die Ruhe und die gesundheitsfördernde Seeluft zur Erholung und Entspannung.

DLRG | INFO | Ostsee 326

Unterkunft: Großes Grundstück mit Bungalow. 1/-2-Bett-Zimmer, große offene Küche mit Geschirrspüler und Sitzbereich, 2 Badeinheiten. Große überdachte Außenanlage. Waschmaschine, Fahrräder vorhanden. Auto ist von Vorteil. Fahrten zum ca. 5 km entfernten Strand Schwarzer Busch werden erstattet. Fahrräder werden gestellt.

Einsatzzeit: 23.5.20 - 26.9.20

Teamstärke: 1 Wachführer, 1 Bootsführer, 6 Wachgänger

Ausstattung: ortsübliche Rettungsmittel, 1 AED, 1 Boot

Stations-Geo-Koordinaten: lat: 53.993702; lon: 11.375528

Tel.: 0162-7066560

Rerik



Allgemeine Informationen

Das ehemalige Bauern- und Fischerdorf Rerik liegt in Mecklenburg-Vorpommern am nordöstlichen Ende des Salzhaffes, zwischen dem Festland und der Halbinsel Wustrow an der Ostsee, und hat einen ganz besonderen Charme.

DLRG | INFO | Ostsee 327

Unterkunft: DLRG-Unterkunft, Schillerstr. 22, 18230 Rerik. Gebäude mit großem Aufenthaltsraum, funktional eingerichtete 2-/4-Bett-Zimmer, Gemeinschaftsküche und Sanitäreinrichtungen. 15 Min. Fußweg zur Hauptwache. Familienunterbringung in der Vor-/Nachsaison möglich.

Einsatzzeit: 9.5.20 - 12.9.20

Teamstärke: 1 Wachführer, 1 Bootsführer, 10 Wachgänger

Ausstattung: ortsübliche Rettungsmittel, 2 AED, 1 Boot

Stations-Geo-Koordinaten: lat: 54.10499; lon: 11.606589

Tel.: 038296-78338

63

Kühlungsborn



Allgemeine Informationen

Das Ostseebad Kühlungsborn liegt im Nordosten Deutschlands direkt an der Mecklenburger Bucht, etwa 35 Kilometer von Rostock entfernt, und ist der größte Bade- und Erholungsort Mecklenburgs. Die barrierefreie Strandpromenade, ein barrierefreier Badesteg und die hervorragende Wasserqualität macht das Baden zum Vergnügen.

DLRG | INFO | Ostsee 325

Unterkunft: Neue Unterkunft (modernes festes Gebäude), mit großem Aufenthaltsraum, funktional eingerichtete 2- bis 3-Bett-Zimmer, gemeinschaftliche Küche und getrennte Sanitäreinrichtungen, 5 Minuten Fußweg zur Hauptwache. Die Einteilung des Wachführers erfolgt in Abstimmung mit dem Abschnittsleiter vor Ort.

Einsatzzeit: 2.5.20 - 3.10.20

Teamstärke: 2 Bootsführer, 18 Wachgänger

Ausstattung: ortsübliche Rettungsmittel, AED, 2 Rettungsboote

Stations-Geo-Koordinaten: lat: 54.15414; lon: 11.754895

Tel.: 038293-17219

Graal-Müritz

Full-Service

Bewachter Strand



Lifeguarded Beach



64



Allgemeine Informationen

Graal-Müritz liegt etwa mittig zwischen der Hansestadt Rostock und der Halbinsel Fischland-Darß-Zingst. Das Seeheilbad grenzt im Norden an die Mecklenburger Bucht der südwestlichen Ostsee und ist landwärts von dem Waldgebiet „Rostocker Heide“ umgeben. Im Osten befindet sich das Naturschutzgebiet Ribnitzer Großes Moor. Das daraus entstehende Gemisch aus See- und Waldluft erzeugt ein natürliches Heilklima. Graal-Müritz gehört mit seiner idyllischen Lage zu den schönsten Heilbädern Mecklenburg-Vorpommerns und erstreckt sich etwa 6 km am Ostseestrand. Die Rettungsschwimmer der DLRG sorgen am 6 km langen und bis zu 40 m breiten, feinen und steinfreien Sandstrand für die Sicherheit.

DLRG | INFO | Ostsee 324

Unterkunft: DLRG-Haus, Bahnhofstr.14, 18181 Graal-Müritz. Zwei-Bett-Zimmer, Gemeinschaftsduschen, WC, gemeinsamer Aufenthaltsraum mit moderner Küche. Durch den Full-Service-Vertrag erhalten die eingesetzten Rettungsschwimmer freie Tagesgetränke und ein Einsatz-T-Shirt.

Einsatzzeit: 29.4.20 - 26.9.20

Teamstärke: 1 Wachführer, 1 Bootsführer, 11 Wachgänger

Ausstattung: ortsübliche Rettungsmittel, AED, Rettungsboot, Quad

Stations-Geo-Koordinaten: lat: 54.258743; lon: 12.241023

Tel.: 038206-77960

Dierhagen



Allgemeine Informationen

Das Seebad Dierhagen liegt in besonders reizvoller Lage vor der Halbinsel Fischland an der beginnenden Verengung zwischen der Ostsee und dem Saaler Bodden direkt an den Dünen der Ostsee.

DLRG | INFO | Ostsee 319

Unterkunft: Vier schöne DZ in Strandnähe im Haus „See-adler“, Ahornstraße 9, sowie 3 DZ in der Strandstr. 10 in Dierhagen. Hauptwache mit Küche, Aufenthaltsraum und großer Außenanlage. Nach Absprache mit der KV können Familienangehörige begrenzt untergebracht werden.

Einsatzzeit: 16.5.20 - 12.9.20

Teamstärke: 1 Wachführer, 2 Bootsführer, 9 Wachgänger

Ausstattung: alle übl. Rettungsmittel, AED, 2 Rettungsboote

Stations-Geo-Koordinaten: lat: 54.29332; lon: 12.331596
Tel.: 038226-274

65

Wustrow



Allgemeine Informationen

Das ehemalige Fischerdorf Wustrow liegt auf dem Fischland zwischen Ostsee und Saaler Bodden. Die DLRG-Rettungsschwimmer sichern einen 2.000 m langen Strandabschnitt.

DLRG | INFO | Ostsee 321

Unterkunft: Haus, Ernst-Thälmann-Straße 52, 18347 Wustrow. Großes Haus mit Doppelbett- und 3-Bett-Zimmern, Dusche, WC, Aufenthaltsraum mit großer Küche, Grillmöglichkeit, TV.

Einsatzzeit: 13.6.20 - 5.9.20

Teamstärke: 1 Wachführer, 1 Bootsführer, 10 Wachgänger

Ausstattung: ortsübliche Rettungsmittel, AED, 1 Rettungsboot

Stations-Geo-Koordinaten: lat: 54.35137; lon: 12.386527
Tel.: 038220-80561

Ahrenshoop



Allgemeine Informationen

Das Ostseebad Ahrenshoop liegt malerisch auf der Halbinsel Fischland-Darß-Zingst an der Ostseeküste Mecklenburg-Vorpommerns. Die ehemalige Künstlerkolonie gilt als Geheimtipp für Genießer und Ruhesuchende.

DLRG | INFO | Ostsee 318

Unterkunft: 2 Bungalows in Bungalowsiedlung Krull in Ahrenshoop/OT Niehagen. 1. Bungalow: EZ (Wachleiter), 2 DZ, Küche, Dusche. 2. Bungalow: 1 DZ, 3-Bett-Zimmer, Aufenthaltsraum, Küche, Dusche. Überdachter Grillplatz, großer Gemeinschaftsraum, kostenl. Leihfahrräder. Bettwäsche/Handtücher vorhanden, kostenl. Waschalonnnutzung. Tägl. Mittagessen kostenfrei in der örtl. Gastronomie.

Einsatzzeit: 13.6.20 - 12.9.20

Teamstärke: 1 Wachführer, 1 Bootsführer, 8 Wachgänger

Ausstattung: ortsübliche Rettungsmittel, AED, Rettungsboot, -brett und -kajak

Stations-Geo-Koordinaten: lat: 54.381195; lon: 12.417318

Anschrift: www.ostseebad-ahrenshoop.de

Tel.: 038220-666616

66

Prerow



Bewachter Strand



Lifeguarded Beach

Allgemeine Informationen

Das Ostseebad Prerow liegt auf dem Darß im Norden von Mecklenburg-Vorpommern und ist umgeben vom Nationalpark Vorpommersche Boddenlandschaft.

DLRG | INFO | Ostsee 320

Unterkunft: Moderne Unterkunft, Hafenstr. 17, 18375 Ostseebad Prerow. DZ mit Miniküche.

Einsatzzeit: 23.5.20 - 26.9.20

Teamstärke: 1 Wachführer, 5 Bootsführer, 14 Wachgänger

Ausstattung: ortsübliche Rettungsmittel, AED, 4 Rettungsboote, 1 Quad

Stations-Geo-Koordinaten: lat: 54.452724; lon: 12.569647

Tel.: 038233-213 (Hauptwachturm)

Altefähr (Rügen)



Allgemeine Informationen

Altefähr liegt direkt an der Brücke zur Insel Rügen und ist per Auto, Bahn, Rad und Schiff gut zu erreichen. Der zu bewachende Strandabschnitt umfasst ca. 280 m und ist sowohl vom Rettungsturm als auch von der davor gelegenen Flaniermeile gut zu erreichen. Die Nähe zur Hansestadt Stralsund und den dort befindlichen Sehenswürdigkeiten lädt auch nach Dienstende zu vielseitigen Unternehmungen ein.

DLRG | INFO | Ostsee 329

Unterkunft: Zwei mobile Wohneinheiten mit je 2 Schlafzimmern, Wohnküche, gemütliche Sitzecke, Bad, Grillmöglichkeit. Familienunterbringung nach Absprache möglich.

Einsatzzeit: 20.6.20 - 29.8.20

Teamstärke: 1 Wachführer, 1 Wachgänger

Ausstattung: ortsübliche Rettungsmittel

Stations-Geo-Koordinaten: lat: 54.330513; lon: 13.119521

67

Suhrendorf (Rügen)



Allgemeine Informationen

Suhrendorf liegt an der Westküste von Rügen am Schaproder Bodden an der Ostsee. Das Surferparadies hat einen sehr flach abfallenden Strand, der sich auch ideal für Familien mit kleinen Kindern eignet. Für einen unbeschwerten Urlaub sorgen die Rettungsschwimmer der DLRG, die einen 200 m langen Strandabschnitt bewachen.

DLRG | INFO | Ostsee 310

Unterkunft: Ostseecamp Suhrendorf, 18569 Ummanz/Rügen. Kpl. eingerichteter Wohnwagen, Platz für 2 Erw. und 2 Kinderr, moderne Sanitäreinrichtungen auf dem Campingplatz, Familienangehörige können mitgebracht werden.

Einsatzzeit: 20.6.20 - 29.8.20

Teamstärke: 1 Wachführer, 1 Wachgänger

Ausstattung: ortsübliche Rettungsmittel

Stations-Geo-Koordinaten: lat: 54.465294; lon: 13.136461
Tel.: 038305-82234

Insel Hiddensee



Bewachter Strand



Lifeguarded Beach



Allgemeine Informationen

Die Insel Hiddensee liegt westlich von Rügen in der Ostsee. Sie verspricht Ruhe und Erholung, Spiel und Spaß sowie Kunst und Kultur für jedermann. Am besten wird sie mit dem Rad erkundet oder zu Fuß, da Hiddensee für den privaten Autoverkehr gesperrt ist. Weitere Infos zur Insel unter www.seebad-hiddensee.de.

DLRG | INFO | Ostsee 312

Unterkunft: Norderende 162, 18565 Vitte/Hiddensee, ca. 100 m vom Strand Vitte, 10 Min. vom Strand Kloster, 25 Min. vom Strand Neuendorf. Doppelzimmer mit SAT-TV, WLAN, Külschrank, Bettwäsche, Handtücher, Gemeinschaftsduschen, moderne Gemeinschaftsküche und Gartennutzung mit Grillmöglichkeit. Wäschetrockenplatz vorhanden, Waschmaschinenutzung kostenpflichtig. Nach Absprache mit der KV können Familienangehörige nur in Einzelfällen untergebracht werden. Bitte eigenes Fahrrad mitbringen.

Einsatzzeit: 16.5.20 - 12.9.20

Teamstärke: 1 Wachführer, 1 Bootsführer, 6 Wachgänger

Ausstattung: ortsübliche Rettungsmittel, AED, 1 Boot

Stations-Geo-Koordinaten: lat: 54.56798; lon: 13.10149

Tel.: 038300-432 (Wachturm Vitte)

68

Nonnevitz (Rügen)



Allgemeine Informationen

Nonnevitz liegt etwa sechs Kilometer nordöstlich von Dranske auf der Rügener Halbinsel Wittow an der Ostsee und bietet besonders für Wassersportler ideale Bedingungen. Das offene Meer ist hervorragend geeignet für erfahrene Surfer und Taucher, während Anfänger gefahrlos am Wieker Bodden üben können. Die DLRG sichert einen etwa 1.200 m langen Strandabschnitt.

DLRG | INFO | Ostsee 307

Unterkunft: Camp Dranske-Nonnevitz, Nonnevitz 13, 18556 Dranske-Nonnevitz, Tel.: 03839-189032. Im eig. Zelt/ Wohnwagen direkt am Turm, Duschen auf dem Campingplatz.

Einsatzzeit: 9.5.20 - 5.9.20

Teamstärke: 1 Wachführer, 1 Bootsführer, 2 Wachgänger

Ausstattung: ortsübliche Rettungsmittel, 1 Rettungsboot

Stations-Geo-Koordinaten: lat: 54.672916; lon: 13.301061

Tel.: 0171-1900522

Juliusruh (Rügen)



Allgemeine Informationen

Das Ostseebad Juliusruh liegt an der Nordküste von Rügen auf der Halbinsel Wittow und verspricht ideale Bedingungen für den erholsamen Urlaub.

DLRG | INFO | Ostsee 305

Unterkunft: Bungalow „IPRO“, Wittowerstr., 18556 Juliusruh. Zwei einfache Wohneinheiten mit Doppelzimmer, Küche im Nebengebäude. Familienangehörige können begrenzt untergebracht werden.

Einsatzzeit: 6.6.20 - 5.9.20

Teamstärke: 1 Wachführer, 2 Wachgänger

Ausstattung: ortsübliche Rettungsmittel, 1 Rettungsboot

Stations-Geo-Koordinaten: lat: 54.6207; lon: 13.378466

Tel.: 038391-12479 **Tel.:** 038391-12479

Prora (Rügen)



Allgemeine Informationen

Prora liegt in der Nähe des Seebades Binz auf Rügen an der Prorer Wiek, einer weitläufigen Meeresbucht, die den Kleinen Jasmunder Bodden von der Ostsee trennt. Die DLRG-Wachstation Binz organisiert mit der Wache in Prora den Wachdienst für den zu bewachenden Strandabschnitt.

DLRG | INFO | Ostsee 308

Unterkunft: IFA Ferienpark, Strandpromenade 74, 18609 Binz. Modernste Ferienappartements mit Mehrbettzimmer. Für den Weg zur Hauptwache Prora stellt die Kurverwaltung Fahrräder zur Verfügung. Familienunterbringung nicht möglich.

Einsatzzeit: 16.5.20 - 12.9.20

Teamstärke: 1 Wachführer, 2 Bootsführer, 14 Wachgänger

Ausstattung: ortsübliche Rettungsmittel, 3 AED, 2 Rettungsboote

Stations-Geo-Koordinaten: lat: 54.431225; lon: 13.582749

Binz (Rügen)



Allgemeine Informationen

Das Ostseebad Binz liegt im Südosten der Insel Rügen. Die geschützte Lage, der feinsandige Strand und die schwache Brandung machen Binz zum beliebten Badeparadies.

DLRG | INFO | Ostsee 302

Unterkunft: IFA Ferienpark, Strandpromenade 74, 18609 Binz. Modernste Ferienappartements mit Mehrbettzimmer. 15 Minuten zur Hauptwache Binz. Familienunterbringung nicht möglich.

Einsatzzeit: 16.5.20 - 12.9.20

Teamstärke: 1 Wachführer, 3 Bootsführer, 18 Wachgänger

Ausstattung: ortsübliche Rettungsmittel, 3 AED, 3 Rettungsboote

Stations-Geo-Koordinaten: lat: 54.4062; lon: 13.607618
Tel.: 038393-2073

70

Sellin (Rügen)



Allgemeine Informationen

Das Ostseebad Sellin liegt östlich eines ausgedehnten, mystisch anmutenden Küstenhochwaldes, der Granitz, an der Verbindung zur Halbinsel Mönchgut im Südosten Rügens. Die DLRG wacht am 1.600 m langen Badestrand über das Wohlergehen der kleinen und großen Badegäste.

DLRG | INFO | Ostsee 309

Unterkunft: DLRG-Unterkunft, Siedlung a. Wald 20, Aufg. 6, 18586 Ostseebad Sellin. Zwei Wohnungen mit Balkon, 5-Raum und 4-Raumwohnung im Wohnblock; insgesamt 6 Doppelzimmer, Aufenthaltsraum mit TV, Küche, Grillmöglichkeit. Bettwäsche wird gestellt. Familienangehörige können begrenzt untergebracht werden.

Einsatzzeit: 2.5.20 - 26.9.20

Teamstärke: 1 Wachführer, 1 Bootsführer, 8 Wachgänger

Ausstattung: ortsübliche Rettungsmittel, 1 Rettungsboot

Stations-Geo-Koordinaten: lat: 54.372673; lon: 13.70741
Tel.: 038303-87331

Baabe (Rügen)



Allgemeine Informationen

Das Ostseebad Baabe liegt im Südosten der Insel Rügen. In Baabe leben 900 Einwohner. Während der Sommermonate sind die knapp 6.000 Gästebetten so gut wie ausgebucht. Auf dem 1,5 km langen Strandabschnitt wird es dann schon mal eng. Baabe ist wegen seines flachen, gut zugänglichen, feinsandigen Strandes sehr beliebt bei Familien. Weitere Informationen unter: www.baabe.de

DLRG | INFO | Ostsee 301

Unterkunft: „Dünenpark“ 18586 Baabe. Gemeinschaftsunterkunft in einer Ferienhaussiedlung wenige Meter vom Strand entfernt. 27 Betten verteilt auf 8 Zimmer mit kleinen Bädern, Aufenthaltsraum und Küche. Bettwäsche/Schlafsäcke sind mitzubringen. Familienangehörige können ggf. untergebracht werden. WLAN kostenfrei.

Einsatzzeit: 16.5.20 - 12.9.20

Teamstärke: 1 Wachführer, 1 Bootsführer, 9 Wachgänger

Ausstattung: ortsübliche Rettungsmittel, 1 Rettungsboot

Stations-Geo-Koordinaten: lat: 54.36236; lon: 13.716151
Tel.: 038303-14235

Sicherheit am Strand

Gefahr durch Feuerquallen



Feuerquallen sind Nesseltiere. Die Kapseln und Nesselfäden können stärkste Schmerzen auslösen und zu Hautveränderungen führen, die denen von Verbrennungen gleichen. Es können sogar Narben zurückbleiben und allergische Reaktionen in allen Schweregraden auftreten.

Was kann man tun?

- Auf Eigenschutz achten
- Entfernen des Nesseltiers oder der auf der Haut zurückgebliebenen Teile (Nesselfäden); auch tote Tiere oder Teile können noch Gift abgeben (nesseln).
- Spülen mit Meerwasser
- Spülen mit Essig (kein Süßwasser).
- Abschaben mit Rasierschaum oder/und Sand
- Keimarme Bedeckung des betroffenen Gebietes
- ständige Kontrolle der Vitalfunktionen

Bei starken allergischen Reaktionen:

- Notruf (veranlassen)
- Sauerstoffgabe (mind. 4 l/min)

Auch Rasierschaum kann Linderung verschaffen. Die an der Haut haftenden Nesseln sollte man nicht trocken abreiben, da das Gift sonst einmassiert wird, stattdessen die Haut besser mit dem Schaum besprühen. Der Schaum inaktiviert die Kapseln und verhindert, dass sie das Quallengift nachträglich abgeben. Nach dem Eintrocknen an der Sonne kann man den Schaum zusammen mit den Kapseln abschaben, zum Beispiel mit einer Kreditkarte. Als Alternative die Haut vorsichtig mit Essig abtupfen. Haushaltssessig enthält 6% Säure – nicht ins Gesicht bringen!

Vorsicht: Süßwasser und alkoholische Flüssigkeiten können zum Platzen der gifthaltigen Kapseln führen.

Göhren (Rügen)

Full-Service

Bewachter Strand



Lifeguarded Beach

72



Allgemeine Informationen

Der Kneipp-Kurort Ostseebad Göhren liegt am östlichsten Punkt der Insel Rügen, am Kap Nordperd. Göhren besitzt zwei Strände: zum einen den naturbelassenen Südstrand und zum anderen den ca. 2 km langen Nordstrand. Jener Nordstrand wird in einem ca. 1,2 km großen Strandabschnitt durch die DLRG bewacht. In diesem Strandbereich gibt es in der Ferienzeit eine Menge an Aktivitäten, z.B. Ausflugsfahrten von der Seebrücke, Sportveranstaltungen am Strand (Beachvolleyball, Beachsoccer) uvm. Wer sein zukünftiges Wachgebiet schon mal vorab in Augenschein nehmen möchte, kann sich auf www.goehren-ruegen.de unter dem Button „ostseelive TV“ erste Eindrücke verschaffen.

DLRG | INFO | Ostsee 304

Unterkunft: Haus des Gastes und Nebengebäude, Poststraße 9, 18586 Ostseebad Göhren, Tel.: 038308-66790. Wohnungen mit Einzel-, Doppel- und 3-Bett-Zimmern neben der Kurverwaltung, 100 m², mit großem Balkon, Waschmaschine und WLAN (Ticketsystem). Familienunterbringung nur in der Vor-/Nachsaison. Bettwäsche mitbringen. Durch den Full-Service-Vertrag erhalten die eingesetzten Rettungsschwimmer freie Tagesgetränke und ein Einsatz-T-Shirt.
Einsatzzeit: 25.4.20 - 26.9.20

Teamstärke: 1 Wachführer, 1 Bootsführer, 6 Wachgänger

Ausstattung: ortsübliche Rettungsmittel, AED,

1 Rettungsboot, 1 Quad

Stations-Geo-Koordinaten: lat: 54.34622; lon: 13.741843

Tel.: 038308-34425

Lobbe (Rügen)



Allgemeine Informationen

Das ehemalige Fischerdorf Lobbe liegt auf der Halbinsel Mönchgut, im Südosten der Insel Rügen an der Ostsee. Noch heute ist die idyllische Fischerromantik überall zu spüren. Der weitläufige weiße Sandstrand, das milde Reizklima und die unberührte Natur sorgen für einen entspannten Urlaub.

DLRG | INFO | Ostsee 306

Unterkunft: Ferienzimmer in der Kurverwaltung in Middelhagen, separate Kochnische, Dusche und WC.

Einsatzzeit: 20.6.20 - 29.8.20

Teamstärke: 1 Wachführer, 1 Wachgänger

Ausstattung: ortsübliche Rettungsmittel incl. Sauerstoffgerät, 1 Schlauchboot

Stations-Geo-Koordinaten: lat: 54.315407; lon: 13.72077

73

Gager (Rügen)



Allgemeine Informationen

Gager liegt auf dem Mönchgut im Südostzipfel der Insel Rügen und verspricht unberührte Natur, Ruhe und Erholung pur. Insgesamt 600 m Sandstrand werden von der DLRG bewacht. In der Hauptsache wird dieser Strandabschnitt von Familien sehr gut angenommen.

DLRG | INFO | Ostsee 303

Unterkunft: Schöne zweckmäßige Wohnung in Gager direkt neben der Kurverwaltung. Zwei Zimmer, die durch eine gemeinsame Küche verbunden sind, Du/WC.

Einsatzzeit: 30.5.20 - 29.8.20

Teamstärke: 1 Wachführer, 1 Wachgänger

Ausstattung: ortsübliche Rettungsmittel

Stations-Geo-Koordinaten: lat: 54.304474; lon: 13.716276

Thiessow (Rügen)



Allgemeine Informationen

Thiessow ist das kleinste Ostseebad auf der Insel Rügen und liegt auf der Halbinsel Mönchgut. Das Ostseebad bietet eine Vielzahl an kulturellen Veranstaltungen und sportlichen Events. Der lange feinsandige Strand lädt zum Sonnenbaden und Faulenzen ein.

Gut bewacht von den Rettungsschwimmern der DLRG kann man Sonne, Strand und Meer genießen.

DLRG | INFO | Ostsee 311

Unterkunft: Im Haus der Kurverwaltung, Hauptstraße 36, 18586 Ostseebad Thiessow. Zwei moderne Wohnungen, 2 DZ, 1 Dreibettzimmer, Küchenzeile, TV. Bettwäsche vorhanden.

Einsatzzeit: 20.6.20 - 29.8.20

Teamstärke: 1 Wachführer, 1 Bootsführer, 2 Wachgänger

Ausstattung: ortsübliche Rettungsmittel, 1 Rettungsboot

Stations-Geo-Koordinaten: lat: 54.279583; lon: 13.719263
Tel.: 038308-8341

74

Wir retten deine Ferien

Du bist ein guter Schwimmer? Hast Spaß an Sport und Aktionen mit anderen? Kannst Verantwortung übernehmen, andere beruhigen und auch mal ganz lässig den Überblick bewahren?

**Dann haben wir das richtige Ferienangebot für dich:
Werde Rettungsschwimmer!**

Trainiere mit DLRG Rettungsschwimmern, erlebe den Alltag einer Wachstation an Nord- oder Ostsee und lerne, selbst Leben zu retten.

DLRG Rettungsschwimmer-Intensiv-Kurs

Wer? Jugendliche ab 15 Jahre

Wo? DLRG Rettungswachen an Nord- und Ostseeküste

Wann? im Juni, Juli und August 2020

Dauer? 5 Tage, 5 Stunden täglich

Kosten? 120 Euro inkl. Erste-Hilfe-Kurs
(für den Autoführerschein geeignet)

Infos, Termine und Anmeldung unter: [dlrg.de/zwrchk](https://www.dlrg.de/zwrchk)

[dlrg.de/zwrchk](https://www.dlrg.de/zwrchk)

DLRG

Ostseebad Trassenheide

Wir suchen dich!

...hier bin ich gerne Rettungsschwimmer!

Das Ostseebad Trassenheide lockt nicht nur mit einem weißen, feinen Sandstrand, Natur pur und optimalen Bedingungen für den Wachdienst, sondern auch mit zahlreichen Musik- und Sportveranstaltungen an der Konzertmuschel oder am Sportstrand. Wenn du es doch lieber ruhiger magst, kannst du die Füße auch entspannt hochlegen und den farbenfrohen Sonnenuntergang am Strand genießen. Während des Aufenthaltes bist du in Bungalows auf unserem 4 Sterne Campingplatz „Ostseeblick“ untergebracht, der sich direkt hinter der Düne befindet. Auf Anfrage können dich auch deine Familienmitglieder begleiten, in der Vor- und Nachsaison sogar kostenfrei.

Wir freuen uns auf deine Unterstützung!

Auszeichnung - Familienfreundlicher Tourismusort

Familienunterbringung möglich

Blaue Flagge - Hervorragende Wasserqualität

Rote Flagge - Lifeguarded Beach

Melde dich unter folgenden Kontaktdaten:



Kurverwaltung Ostseebad Trassenheide
Strandstraße 36 • 17449 Trassenheide
kontakt@trassenheide.de
Tel.: 038371 20928 • Fax: 038371 20913



www.trassenheide.de

75

Trassenheide



Bewachter Strand



Lifeguarded Beach

DLRG | INFO | Ostsee 315

Unterkunft: Campingplatz Trassenheide, Zeltplatzstr. 20, 17449 Trassenheide, Tel.: 038371-20949. Drei moderne Bungalows, Küche, SAT-TV. Dusche/WC auf dem Campingplatz. Bettwäsche wird gestellt. Familienunterbringung auf Anfrage möglich.

Einsatzzeit: 9.5.20 - 19.9.20

Teamstärke: 1 Wachführer, 1 Bootsführer, 5 Wachgänger

Ausstattung: ortsübliche Rettungsmittel, AED, 1 Rettungsboot, 1 Quad

Stations-Geo-Koordinaten: lat: 54.09635; lon: 13.880804
Tel.: 038371-20921

Allgemeine Informationen

Trassenheide: Idyllisch zwischen Ostseeufer, Dünenwall und einem Küstenwald mit prächtigen Kiefern gelegen, lockt eines der kleinsten Ostseebäder der Sonneninsel Usedom, eingebettet in eine ebenso unberührte wie vielfältige Natur, zum unvergesslichen Aufenthalt.

Zempin



Allgemeine Informationen

Zempin ist das kleinste Seebad auf Usedom. Es liegt zwischen Zinnowitz und Koserow an der engsten Stelle zwischen Ostsee und Achterwasser. Wer vor allem Ruhe und Entspannung sucht, ist hier richtig.

DLRG | INFO | Ostsee 317

Unterkunft: Campingweg 1, 17459 Zempin. Drei einfache Bungalows mit 2-Bettzimmern, Küche und Dusche

Einsatzzeit: 2.5.20 - 19.9.20

Teamstärke: 1 Wachführer, 1 Bootsführer, 5 Wachgänger

Ausstattung: ortsübliche Rettungsmittel

Stations-Geo-Koordinaten: lat: 54.07141; lon: 13.954087
Tel.: 038377-364820

76

Kölpinsee/Loddin



Allgemeine Informationen

Das Seebad Loddin besteht aus den Ortsteilen Kölpinsee, Stubbenfelde und Loddin. In der Mitte der Insel Usedom erstreckt sich der Ort über 3 km vom Ostseestrand bis zum Achterwasser. In Ruhe und Entspannung können Sie hier die wunderschöne Landschaft genießen.

DLRG | INFO | Ostsee 314

Unterkunft: DLRG Unterkunft, Dorfstraße 1 D, 17459 Loddin, 038375-20286. Massives Haus, 4-Bett-Zi., (Doppelstockbetten) mit Nasszelle, Küche, Aufenthaltsraum, TV, WLAN, Grillmöglichkeit, Familienunterbringung begrenzt möglich. **Bettwäsche mitbringen.** Fahrrad empfohlen (kann gegen Gebühr vor Ort ausgeliehen werden)

Einsatzzeit: 16.5.20 - 12.9.20

Teamstärke: 1 Wachführer, 1 Bootsführer, 12 Wachgänger

Ausstattung: ortsübliche Rettungsmittel, AED,

1 Rettungsboot, 1 Quad

Stations-Geo-Koordinaten: lat: 54.04022; lon: 14.032546
Tel.: 038375-20243.

Ückeritz



Allgemeine Informationen

Ückeritz liegt mitten auf der Insel Usedom, landschaftlich reizvoll direkt am Ufer der Ostsee und des Achterwassers gelegen. Der kleine Badeort hat seinen Charakter als ehemaliges Fischerdorf bis heute bewahrt.

DLRG | INFO | Ostsee 316

Unterkunft: Campingplatz Ückeritz, 17459 Seebad Ückeritz. Direkt im Küstenwald, 4 Doppelzimmer und zwei 3-Bett-Zimmer, Clubraum mit Küche und TV, moderne DU / WC auf dem Campingplatz. Familienunterbringung möglich.

Einsatzzeit: 16.5.20 - 5.9.20

Teamstärke: 1 Wachführer, 1 Bootsführer, 7 Wachgänger

Ausstattung: ortsübliche Rettungsmittel, AED,

1 Rettungsboot, 1 Quad

Stations-Geo-Koordinaten: lat: 54.015236; lon: 14.073034

Tel.: 038375-20239.

DLRG

Alles, was Lebensretter interessiert!

Das DLRG-Magazin Lebensretter gibt es im Abonnement zum Jahresbezugspreis von nur 7,50 Euro, inkl. Versand und MwSt. (vier Ausgaben pro Jahr, plus Sonderausgaben). Bestellung unter: <https://dlrg.de/lebensretter>

Lesen Sie Ihre Regionalausgabe!

Bestellen Sie gezielt die Landesverbands-Ausgabe Ihres DLRG-Verbandsorgans mit zusätzlichen Seiten über die Aktivitäten und die ehrenamtliche Arbeit in Ihrer Region. (Nur für teilnehmende Landesverbände).



Mit dem Intensivkurs zum Rettungsschwimmer



„Wir retten deine Ferien“ – unter diesem Motto startete die Ortsgruppe Pramort (Zingst) im Jahr 2012 einen Intensivkurs, um Rettungsschwimmer auszubilden. Die Resonanz war so positiv, dass inzwischen auch die Wachen in Prerow, Dierhagen, Baabe und Ahrenshoop die Kurse anbieten. In fünf bis sechs Lehrgangstagen schulen erfahrene Ausbilder die Teilnehmer in Erste Hilfe, im Rettungsschwimmen, im Basismodul Einsatzdienste und in Themen der Fachausbildung Wasserrettungsdienst. Durch die Kurse wollen die Lebensretter vor allem Rettungsschwimmernachwuchs gewinnen.

Fokus auf praxisnahe Ausbildung

Die Teilnehmer gehen während der Kurse direkt im Meer schwimmen. So gewährleisten die Ausbilder einerseits reale Bedingungen, andererseits vermitteln sie unmittelbares Wissen über den Zentralen Wasserrettungsdienst Küste. Denn nach Möglichkeit werden auch die örtlichen Wachmannschaften in die Schulungen mit eingebunden. Das schafft Nähe und für die Wachgänger eine willkommene Abwechslung vom Dienstalltag. Dass das Konzept aufgeht, bestätigen die Ortsgruppen: „Ein Drittel der Kursteilnehmer meldet sich im Anschluss oder spätestens ein Jahr später für den Wasserrettungsdienst. Wer einen solchen Intensivkurs im echten Meer durchlaufen hat, ist nicht nur körperlich, sondern auch geistig fit für den Dienst“, freut sich Frank Irmeler von der Ortsgruppe Pramort. „Viele planen sogar ihren Urlaub um den Wasserrettungsdienst herum“, so der Leiter Ausbildung weiter.

Aufwand lohnt sich

Sicher muss die ein oder andere Kurverwaltung und Gemeinde aufstocken, um etwa weitere Schlafplätze für die Ausbilder zur Verfügung zu stellen, doch es lohnt sich. Zum einen ist es für die Gemeinde ein echter Mehrwert und weiterer Anziehungspunkt. Zum anderen nehmen die Urlauber die Präsenz der DLRG vor Ort natürlich wahr und fühlen sich sicherer im, am und auf dem Wasser. „In diesem Jahr waren die Kurse komplett ausgebucht und haben insgesamt 16 neue Rettungsschwimmer Silber und fünf Rettungsschwimmer Bronze hervorgebracht. In den anderen Gliederungen ist es ähnlich; wir freuen uns, dass es auch im verflixten siebten Jahr so gut funktioniert“, erklärt Uwe Jahn, Vorsitzender der Ortsgruppe Prerow.

EXKLUSIVES

Wachgänger T-Shirt

für Kurverwaltungen und Badestellenbetreiber

2020



für den Wasserrettungsdienst an Nord- und Ostsee

- NUR für Kurverwaltungen und Badestellenbetreiber mit DLRG-Wachstationen
- Einsatz-Shirt mit Logo „Wasserrettungsdienst an Nord- und Ostsee“ und dem individuellen Logo/Bezeichnung Ihrer Badestelle auf dem Ärmel

Bestellformular und Informationen? Mail an: DSG@DLRG.de

Die neue Kollektion erhältlich
bei der DLRG-Materialstelle:
shop.dlrg.de



Ausstatter der DLRG



Photo: DLRG

www.marinepool.de



ISO 300N Automatikweste

300N Auftrieb durch 60g CO₂ Patrone. Außenhülle mit Reißverschluss und Öffnungspunkt. Ergonomische Passform, Lifebelt/Sicherungsgurt ISO-12401. Durch optimierte Passform extra schnelle Drehung in ohnmachtsichere Lage, gepolsterter Fleecekragen, Quick Lock Buckle. Die Lume On Technik verwandelt die Auftriebskörper der Rettungsweste in Lichtverstärker, die bis zu 8 Std blinken.

